

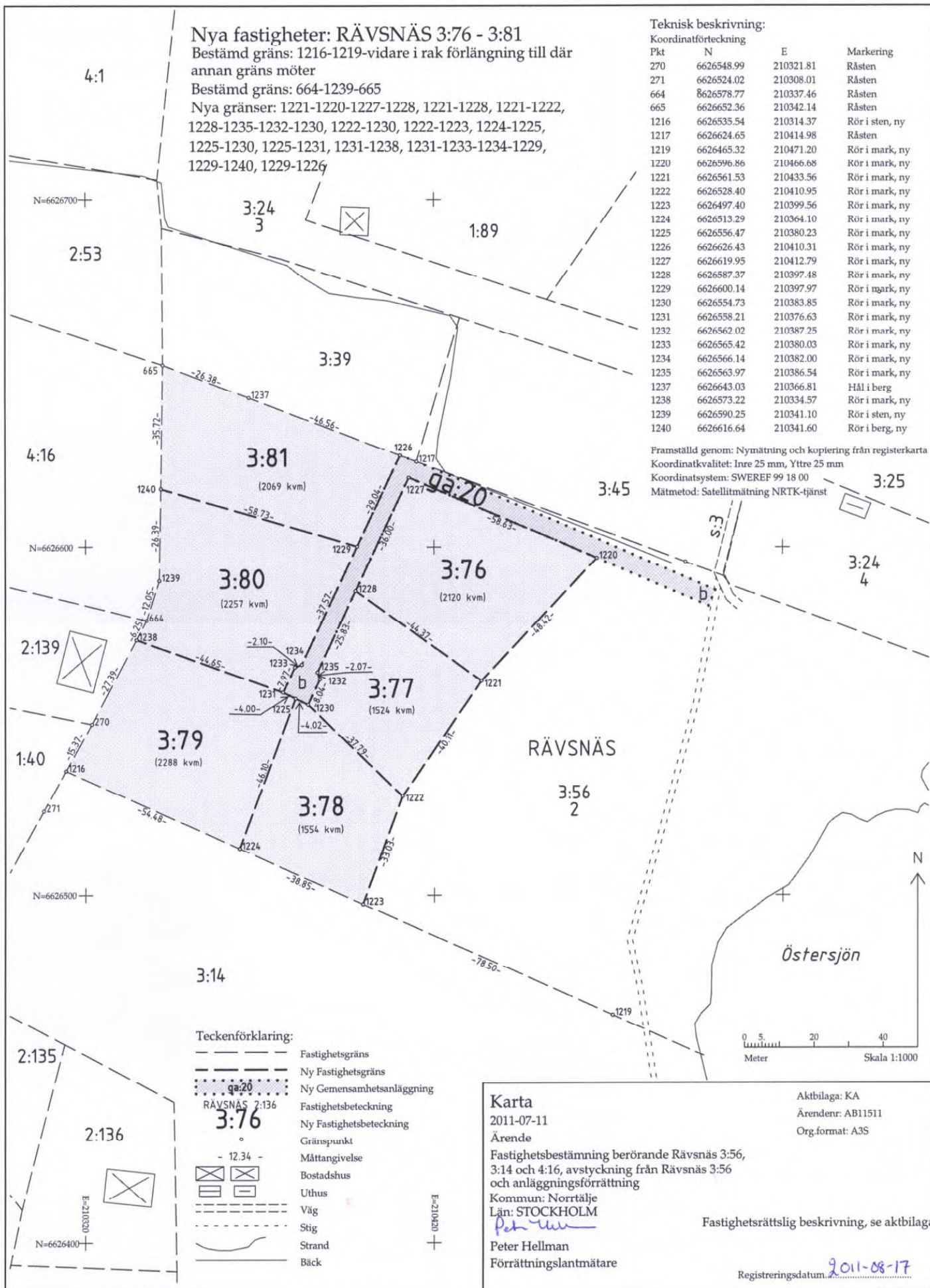
Nya fastigheter: RÄVSNÄS 3:76 - 3:81
 Bestämd gräns: 1216-1219-vidare i rak förlängning till där annan gräns möter
 Bestämd gräns: 664-1239-665
 Nya gränser: 1221-1220-1227-1228, 1221-1228, 1221-1222, 1228-1235-1232-1230, 1222-1230, 1222-1223, 1224-1225, 1225-1230, 1225-1231, 1231-1238, 1231-1233-1234-1229, 1229-1240, 1229-1226

Teknisk beskrivning:

Koordinatförteckning

Pkt	N	E	Markering
270	6626548.99	210321.81	Råsten
271	6626524.02	210308.01	Råsten
664	8626578.77	210337.46	Råsten
665	6626652.36	210342.14	Råsten
1216	6626535.54	210314.37	Rör i sten, ny
1217	6626624.65	210414.98	Råsten
1219	6626465.32	210471.20	Rör i mark, ny
1220	6626596.86	210466.68	Kör i mark, ny
1221	6626561.53	210433.56	Rör i mark, ny
1222	6626528.40	210410.95	Rör i mark, ny
1223	6626497.40	210399.56	Rör i mark, ny
1224	6626513.29	210364.10	Rör i mark, ny
1225	6626556.47	210380.23	Rör i mark, ny
1226	6626626.43	210410.31	Rör i mark, ny
1227	6626619.95	210412.79	Rör i mark, ny
1228	6626587.37	210397.48	Rör i mark, ny
1229	6626600.14	210397.97	Rör i mark, ny
1230	6626554.73	210383.85	Rör i mark, ny
1231	6626558.21	210376.63	Rör i mark, ny
1232	6626562.02	210387.25	Rör i mark, ny
1233	6626565.42	210380.03	Rör i mark, ny
1234	6626566.14	210382.00	Rör i mark, ny
1235	6626563.97	210386.54	Rör i mark, ny
1237	6626643.03	210366.81	Hål i berg
1238	6626573.22	210334.57	Rör i mark, ny
1239	6626590.25	210341.10	Rör i sten, ny
1240	6626616.64	210341.60	Rör i berg, ny

Framställd genom: Nymätning och kopiering från registerkarta
 Koordinatkvalitet: Inre 25 mm, Ytre 25 mm
 Koordinatsystem: SWEREF 99 18 00
 Mätmetod: Satellitmätning NRTK-tjänst



Teckenförklaring:

- - - - - Fastighetsgräns
- - - - - Ny Fastighetsgräns
- ga:20 Ny Gemensamhetsanläggning
- 3:76 Fastighetsbeteckning
- 3:76 Ny Fastighetsbeteckning
- o Gränspunkt
- 12.34 - Måttangivelse
- ⊗ Bostadshus
- ⊗ Uthus
- - - - - Väg
- - - - - Stig
- Strand
- Bäck


Karta

2011-07-11
 Ärende
 Fastighetsbestämning berörande Rävsnäs 3:56, 3:14 och 4:16, avstyckning från Rävsnäs 3:56 och anläggningsförrättning
 Kommun: Norrtälje
 Län: STOCKHOLM
 Peter Hellman
 Förrättningslantmätare

Aktbilaga: KA
 Ärenden: AB11511
 Org.format: A3S

Fastighetsrättslig beskrivning, se aktbilaga BE.

Registreringsdatum: 2011-08-17



Akt nr:
0188-11/78

AU\$0188-11/78

Upprättade år 2011	Ärendenummer AB11511
Ärende Fastighetsbestämning berörande Rävsnäs 3:56, 3:14 och 4:16, avstyckning från Rävsnäs 3:56 och anläggningsförrättning	
Kommun Norrtälje	
län Stockholm	

Till akten hör

1
..... band
25
..... numrerade sidor
—
..... inneliggande kartor
1
..... andra kartor A3


Norrtälje**0188-11/78**

Beskrivning

2011-07-11

Ärendenummer
AB11511Förrättningslantmätare
Peter HellmanFörrättningen är registrerad
Registreringsdatum

2011-08-17

**Ärende**Fastighetsbestämning berörande Rävsnäs 3:56, 3:14 och 4:16,
avstyckning från Rävsnäs 3:56 och anläggningsförrättning

Kommun: Norrtälje

Län: Stockholm

**Åtgärdsordning i
förrättningen**

- Fastighetsbestämning
- Avstyckning
- Anläggningsåtgärd

*Beteckning för nybildade fastigheter och
gemensamhetsanläggning är preliminära och gäller först
sedan förrättningen registrerats i fastighetsregistret.*

RÄVSNÄS 3:14

Hans Öhman, andel 1/3, lagfaren ägare
Ann-Britt Linnéa Bauman, andel 1/3, lagfaren
ägare
Inga Kristina Callersjö, andel 1/3, lagfaren
ägare

**Fastighets-
bestämning**

Gränsen mellan Rävsnäs 3:14 och 3:56 går i rät
linje mellan punkterna 1216 -1224-1223-1219, se
karta aktbilaga KA.

RÄVSNÄS 3:56

Jan Eric Vilén, lagfaren ägare

**Fastighets-
bestämning**

Gränsen mellan 3:56 och 3:14 går i rät linje
mellan punkterna 1216 -1224-1223-1219, se
aktbilaga KA.
Gränsen mellan Rävsnäs 4:16 och Rävsnäs 3:56
ska ha den sträckning som utstakats och
markerats på marken enligt karta, se karta
aktbilaga KA.

Avstyckning	Avstår till Rävsnäs 3:76	2120 m ²
	Avstår till Rävsnäs 3:77	1524 m ²
	Avstår till Rävsnäs 3:78	1554 m ²
	Avstår till Rävsnäs 3:79	2288 m ²
	Avstår till Rävsnäs 3:80	2257 m ²
	Avstår till Rävsnäs 3:81	2069 m ²
Anläggningsåtgärd	Nytt servitut: 0188-11/78.1 Ändamål: Utrymme Till förmån för: Rävsnäs ga:20 Belastar: Rävsnäs 3:56	

RÄVSNÄS 4:16

Stefan Tärnström, lagfaren ägare

Fastighets- bestämning	Gränsen mellan Rävsnäs 4:16 och Rävsnäs 3:56 ska ha den sträckning som utstakats och markerats på marken enligt karta, se karta aktbilaga KA.
---------------------------	---

RÄVSNÄS 3:76, ny fastighet

Jan Eric Vilén, lagfaren ägare

Avstyckning	Erhåller från Rävsnäs 3:56	2120 m ²
Anläggningsåtgärd	Andel i gemensamhetsanläggning Andelstal i Rävsnäs ga:20 efter förrättningen	1
	<i>Anmärkning: Styckningslotten ska ej belastas av de i stamfastigheten inskrivna rättigheterna 58/9840 05/7843, 08/2484, 10/1188</i>	

RÄVSNÄS 3:77, ny fastighet

Jan Eric Vilén, lagfaren ägare

Avstyckning	Erhåller från Rävsnäs 3:56	1524 m ²
Anläggningsåtgärd	Andel i gemensamhetsanläggning Andelstal i Rävsnäs ga:20 efter förrättningen	1
	<i>Anmärkning: Styckningslotten ska ej belastas av de i stamfastigheten inskrivna rättigheterna 58/9840 05/7843, 08/2484, 10/1188</i>	

RÄVSNÄS 3:78, ny fastighet

Jan Eric Vilén, lagfaren ägare

Avstyckning Erhåller från Rävsnäs 3:56 1554 m²Anläggningsåtgärd **Andel i gemensamhetsanläggning**
Andelstal i Rävsnäs ga:20 efter förrättningen 1*Anmärkning: Styckningslotten ska ej belastas av de
i stamfastigheten inskrivna rättigheterna 58/9840
05/7843, 08/2484, 10/1188*

RÄVSNÄS 3:79, ny fastighet

Jan Eric Vilén, lagfaren ägare

Avstyckning Erhåller från Rävsnäs 3:56 2288 m²Anläggningsåtgärd **Andel i gemensamhetsanläggning**
Andelstal i Rävsnäs ga:20 efter förrättningen 1*Anmärkning: Styckningslotten ska ej belastas av de
i stamfastigheten inskrivna rättigheterna 58/9840
05/7843, 08/2484, 10/1188*

RÄVSNÄS 3:80, ny fastighet

Jan Eric Vilén, lagfaren ägare

Avstyckning Erhåller från Rävsnäs 3:56 2257 m²Anläggningsåtgärd **Andel i gemensamhetsanläggning**
Andelstal i Rävsnäs ga:20 efter förrättningen 1*Anmärkning: Styckningslotten ska ej belastas av de
i stamfastigheten inskrivna rättigheterna 58/9840
05/7843, 08/2484, 10/1188*

RÄVSNÄS 3:81, ny fastighet

Jan Eric Vilén, lagfaren ägare

Avstyckning Erhåller från Rävsnäs 3:56 2069 m²Anläggningsåtgärd **Andel i gemensamhetsanläggning**
Andelstal i Rävsnäs ga:20 efter förrättningen 1*Anmärkning: Styckningslotten ska ej belastas av de
i stamfastigheten inskrivna rättigheterna 58/9840
05/7843, 08/2484, 10/1188*

**RÄVSNÄS GA:20, ny
gemensamhetsanläggning**

Anläggningsåtgärd **Gemensamhetsanläggningens ändamål, läge
storlek mm**

Gemensamhetsanläggningen ska inrättas och bestå av väg, innefattande en 5 meter bred väganläggning med erforderliga diken och slänter, se karta aktbilaga KA beläget inom område b.

Vägen ska hållas farbar för trafik med motorfordon året om (barmarksunderhåll och vinterväghållning) och underhållas på sådant sätt att erforderliga transporter kan genomföras rationellt och att trafiksäkerheten inte äventyras.

Deltagande fastigheter

Rävsnäs 3:76, Rävsnäs 3:77, Rävsnäs 3:78,
Rävsnäs 3:79, Rävsnäs 3:80, Rävsnäs 3:81

Fastigheterna utgör en samfällighet för anläggningens utförande och drift.

Upplåtet utrymme

För anläggningen upplåtes utrymme på fastigheten Rävsnäs 3:56

Rävsnäs 3:56 är enbart belastad. (Nytt servitut: 0188-11/78.1).

Till förmån för: Anläggningssamfälligheten (de deltagande fastigheterna).

Tidpunkt för utförande

Anläggningen ska vara utförd senast 2 år efter det att anläggningsbeslutet och ersättningsbeslutet vunnit laga kraft.

Andelstal:

Kostnaderna för anläggningens utförande och drift ska fördelas mellan deltagande fastigheter enligt följande:

Utförande och drift

Rävsnäs 3:76	1
Rävsnäs 3:77	1
Rävsnäs 3:78	1
Rävsnäs 3:79	1
Rävsnäs 3:80	1
Rävsnäs 3:81	1
Summa andelstal:	6



Peter Hellman

Protokoll

2011-07-11

Ärendenummer

AB11511

Förrättningslantmätare

Peter Hellman

Ärende Fastighetsbestämning berörande Rävsnäs 3:56, 3:14 och 4:16, avstyckning från Rävsnäs 3:56 och anläggningsförrättning

Kommun: Norrtälje Län: Stockholm

Handläggning Utan sammanträde.

Sökande och sakägare

Fastigheter, andel, ägande	Ägare	Anmärkning
Rävsnäs 3:14, andel 1/3, lagfaren ägare	Ann-Britt Linnéa Bauman	ÖK Fastighetsbestämning
Rävsnäs 3:14, andel 1/3, lagfaren ägare	Inga Kristina Callersjö	-----:-----
Rävsnäs 3:14, andel 1/3, lagfaren ägare	Hans Öhman	-----:-----
Rävsnäs 4:16, lagfaren ägare	Stefan Tärnström	-----:-----
Rävsnäs 3:56, lagfaren ägare	Jan Eric Vilén	Sökande
Blivande Rävsnäs 3:76-81 lagfaren ägare		

Yrkande Se ansökan aktbilaga A och överenskommelser, aktbilaga ÖK 1-2. Vid fältarbete yrkades att ny gemensamhetsanläggning för utfart skall bildas för styckningslotterna.

Redogörelse Från den bebyggda lantbruksfastigheten Rävsnäs 3:56 avstyckas sex områden för bostadsändamål. Områdena som avstyckas är obebyggda. Förhandsbesked att uppföra sex nya bostadsfastigheter har beviljats 2010-01-25 (C 77/10). Länsstyrelsen har avslagit överklagan av bygg- och miljönämndens beslut.

För att kunna genomföra avstyckningarna måste gränsen mot fastigheterna Rävsnäs 3:14 och 4:16 bestämmas eftersom gränserna är oklara. Flm förordnar att fastighetsbestämning ska utföras. Överenskommelse om fastighetsbestämning har skett mellan ägarna

till berörda fastighetsägare, se aktbilagor ÖK 1-2.

Utfart till allmän väg sker över nybildad gemensamhetsanläggning Rävsnäs ga:20 (väg) samt vidare över den allmänt befarna vägen Rävsnäs s:3 till allmän väg.

Styckningslotterna ska anslutas till kommunens va-nät.

Rätten att dra vattenledningar från styckningslotterna till kommunens anslutningspunkt tryggas genom servitutsavtal.

Samtliga fastigheter blir lämpliga för sina respektive ändamål.

Områdena omfattas inte av detaljplan eller andra särskilda markföreskrifter.

Fastighetsbildningen försvårar inte en ändamålsenlig användning av området, orsakar inte olämplig bebyggelse och motverkar inte en lämplig planläggning av området. Samråd med bygg- och miljönämnden har skett utan erinran. Fastighetsbildningarna är väsentligen utan betydelse för fordringshavare och övriga rättsägare.

Fastighets- bildningsbeslut	Fastighetsbildningarna ska ske enligt karta och beskrivning, se aktbilagor KA och BE. Nybildade fastigheter ska inte belastas av oinskriven fordran med förmånsrätt i styckningsfastigheten. Nybildade fastigheter ska inte belastas av in-teckningarna i stamfastigheten.
Anläggningsbeslut	Gemensamhetsanläggning ska inrättas enligt karta och beskrivning, se aktbilagor KA och BE.
Fastighets- bestämningsbeslut	Fastighetsbestämning ska ske enligt karta och beskrivning, se aktbilagor KA och BE.
Ersättningsbeslut	Någon ersättning ska inte betalas.
Tillträdesbeslut	Tillträde ska ske när fastighetsbildningsbeslutet har vunnit laga kraft
Beslut fördelning av förrättningskostnad	Förrättningskostnaden ska betalas av Jan-Eric Vilén med adress: Primusgatan 94, 112 67 Stockholm
Aktmottagare	Jan Eric Vilén.
Avslutningsbeslut	Förrättningen avslutas.

Överklagande

Den som är missnöjd med Lantmäterimyndighetens beslut eller åtgärder kan överklaga dessa genom att lämna eller skicka en skrivelse till:

Lantmäterimyndigheten

Box 328

761 24 Norrtälje


Besöksadress: Industrigatan 2

Mark- och miljödomstolen behandlar sedan överklagandet.

Skrivelsen måste ha kommit in till Lantmäterimyndigheten inom fyra veckor från avslutningsdagen, d.v.s. senast den **2011-08-08**. Kommer skrivelsen in för sent kan överklagandet inte behandlas.

Ange att ni överklagar och vilket beslut eller vilken åtgärd ni överklagar. Anteckna förrättingens ärendenummer AB11511 och redogör för vad ni anser ska ändras och varför.

Vid protokollet



Granskat. JEF

Peter Hellman

Ansökan

Lantmäteriet
Ink. 2011-02-23
Dnr: A711511

Lantmäteriet
Box 328
761 24 NORRTÄLJE

Ärende Vi ansöker om följande lantmäteriförrättning
Avstyckning från fastigheten NORRTÄLJE RÄVSNÄS 3:56
samt att servitut bildas för väg, vatten och avlopp till förmån
för fastigheten Styckningslotten och belastar fastigheten
NORRTÄLJE RÄVSNÄS 3:56

Lagfarna ägare NORRTÄLJE RÄVSNÄS 3:56
Jan-Eric Vilén, 19620118-6795, ägd andel 1/1

Förvärvare Styckningslott 1
Jan-Eric Vilén, 19620118-6795, förvärvad andel 1/1

Beskrivning av åtgärd 6 tomter styckas av från Rävsnäs 3:56, alla utanför
strandkyddslinje, se karta

Ändamål Styckningslotten ska användas för helårsbostad

Inteckningsfri avstyckning Styckningslotten ska befrias från inteckningar

Värdeintyg Vi vill att Lantmäteriet upprättar värdeintyg för lagfart

Beskrivning av servitut Servitut skall gälla de avstyckade lotterna emellan för nämnda
belastningar

Bifogade handlingar 1. Bygglov/förhandsbesked om bygglov
2. Karta

Förrättningskostnader Kostnaderna för förrättningen betalas av:
Jan-Eric Vilén 1/1

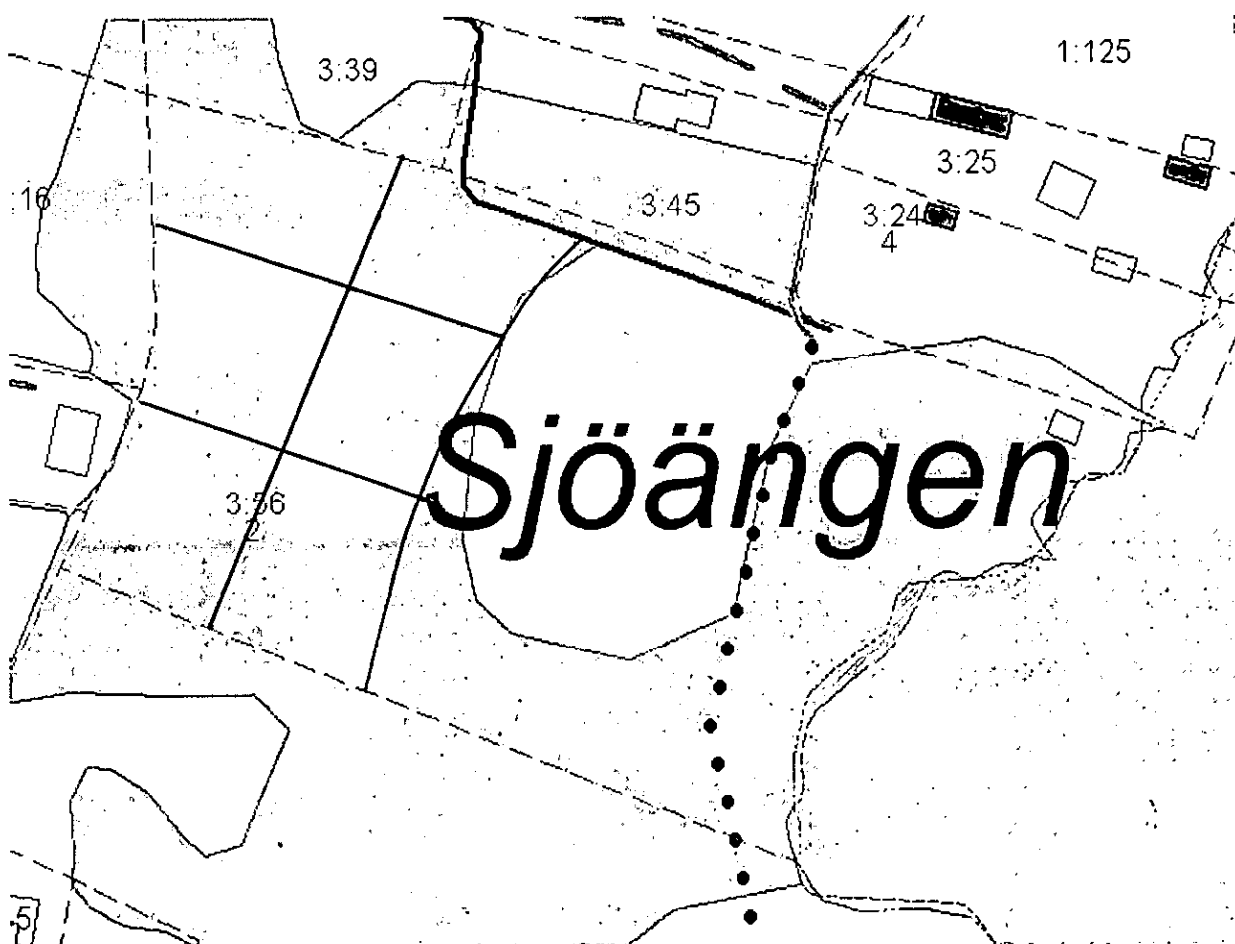
Aktmottagare Kopia av de slutliga förrättningshandlingarna (akten) skickas till :
Jan-Eric Vilén

Kontaktperson Kontaktpersoner för förrättningen är i första hand:
Jan-Eric Vilén

Övrig upplysning Vänligen kontakta mig då jag önskar ett personligt möte för att gå
igenom ärendet

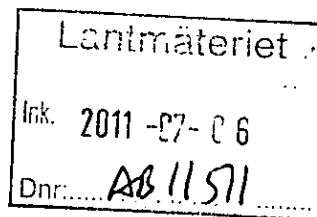
Underskrifter 2011-02-18
Datum Jan-Eric Vilén

Namn Jan-Eric Vilén	Personnummer 19620118-6795	
Adress Primusgatan 94, 112 67, Stockholm		
Telefon dagtid 0733 90 48 28	Mobiltelefon	E-post jan-eric.wilen@cardipoint.se



Rita själv in sökt åtgärd i kartan

Lantmäteriet
Ink. 2011-02-23
Dnr: AB11511

Överenskommelse
fastighetsbestämningÄrendenummer
AB11511
Förrättningslantmätare
Peter Hellman

Ärende Avstyckning från Rävsnäs 3:56 och anläggningsförrättning samt fastighetsbestämning berörande Rävsnäs 3:14 och 4:16

Kommun: Norrtälje

Län: Stockholm

Ansökan Denna överenskommelse utgör ansökan om fastighetsbestämning.

Överenskommelse Undertecknade är överens om följande:

Fastighetsbestämning av gräns Gränsen mellan Rävsnäs 3:14 och Rävsnäs 3:56 skall gå i rät linje mellan punkterna 1216-1224-1223-1219.

Förrättningskostnader Kostnaden för förrättningen skall betalas av Jan Eric Vilén.

Aktmottagare Kopia av de slutliga förrättningshandlingarna (akten) skall skickas till: Jan Eric Vilén.

Anmärkning Beteckning för nybildad fastighet är preliminär och gäller först sedan förrättningen registrerats i fastighetsregistret.

Underskrifter Datum 2011-07-03 Datum 2011-07-03

Ann-Britt Linnéa Bauman
Rävsnäs 3:14 1/3Inga Kristina Callersjö
Rävsnäs 3:14 1/3

Datum 2011-07-03

Jan Eric Vilén
Rävsnäs 3:56

Datum 2011-07-03

Hans Ohman
Rävsnäs 3:14 1/3

Överenskommelse
fastighetsbestämning

Lantmäteriet	
Ink.	2011-07-05
Dnr.	AB11511

ÖK 2

Ärendenummer
AB11511
Förrättningslantmätare
Peter Hellman

Aktbilaga ÖK

Ärende Avstyckning från Rävsnäs 3:56 och anläggningsförrättning samt fastighetsbestämning berörande Rävsnäs 3:14 och 4:16

Kommun: Norrtälje

Län: Stockholm

Ansökan Vi ansluter oss till ansökningsdelen i ovan angivet ärende i den del som avser fastighetsbestämningen mellan Rävsnäs 3:56 och Rävsnäs 4:16. Ansökan preciseras enligt överenskommelsen nedan.

Överenskommelse Undertecknade är överens om följande:

Fastighetsbestämning av gräns Gränsen mellan Rävsnäs 3:56 och Rävsnäs 4:16 skall ha den sträckning som utstakats och markerats på marken enligt karta, se karta aktbilaga KA.


Förrättningskostnader Kostnaden för förrättningen skall betalas av Jan Eric Vilén.

Aktmottagare Kopia av de slutliga förrättningshandlingarna (akten) skall skickas till: Jan Eric Vilén.


Anmärkning Beteckning för nybildad fastighet är preliminär och gäller först sedan förrättningen registrerats i fastighetsregistret.

Underskrifter Datum 2011-07-01

Datum 2011-07-01



Stefan Tärnström
Rävsnäs 4:16



Jan Eric Vilén
Rävsnäs 3:56

Dagboksblad

Ärendenummer
AB11511

Ärende Avstyckning från Rävsnäs 3:56 och anläggningsförrättning samt fastighetsbestämning berörande Rävsnäs 3:14 och 4:16

Kommun: Norrtälje

Län: Stockholm

Datum	Anteckning	Aktbilaga	Signatur
2011-02-23	Ansökan inkommen.	A	Viveca Boström
2011-02-23	Karta till ansökan	A	Viveca Boström
2011-02-23	Förhandsbesked 2010-01-25, Dnr: LOV 09/1872-1, C 77/10, för uppförande av sex enbostadshus och komplementbyggnader, Sid. 1	1 <i>gallras</i>	Viveca Boström
2011-02-23	Bekräftelse av ansökan och informationsbladet lantmäteriförrättning har skickats till Jan-eric Vilén	2 <i>gallras</i>	Viveca Boström
2011-03-15	Telefon till Jan-Eric Vilén: Oklart om styckningslotterna ligger inom kommunalt verksamhetsområde för VA eller om ga med samfällighetsförening måste bildas. Utfart ska ske norrut på Rävsnäs s:3 (förvaltas av Rävsnäs samfällighetsförening). Avser att föreskriva medlemskap i föreningen när köpeavtal upprättas. Det finns traktorväg längs gränsen mot Rävsnäs 3:45. Ev. behövs dispens för att förbättra vägen, så att den kan fungera som tillfart för tomterna. Prisuppskattning ca 70000 kronor + tillägg för ev gemensamhetsanläggningar. Ärendet kommer förmodligen inte att påbörjas före midsommar.		Jan Eklöf
2011-03-15	Förfrågan via mejl till Bo Granberg, Tekniska kontoret, om anslutning till kommunalt VA	3 <i>gallras</i>	Jan Eklöf
2011-03-15	Samråd med Bygg- och Miljönämnden gm Tore Strömberg. Om befintlig traktorväg finns, behövs ingen strandskyddsdispens för väg. Området är redan ianspråktaget till parkeringsplatser. Det har emellertid förekommit en "del diskussioner" om vägen bland grannarna. Tore Strömberg ska rådgöra med Sara		Jan Eklöf

AB11511

Datum	Anteckning	Aktbilaga	Signatur
	Helmersson om detta och meddela flm resultatet.		
2011-03-16	Mejl fr J-E Vilén med bygglov och strandskyddsdispens 2004-06-23 för brygga och parkering. Länsstyrelsens beslut 2010-10-12 att avslå överklagande av positivt förhandsbesked med Refsnäs Gårdsförvaltning ABs (J-E Vilén) yttrande.	4 gullrad	Jan Eklöf
2011-03-22	Telefonsamtal från J-E Wilén. Byggstart planerad i maj (markarbeten), uttrycker starkt önskemål om att avstyckningen skall vara registrerad och klar senast slutet av augusti. C Hökby skall undersöka om det är möjligt och återkomma. Wilén skall inkomma med situationsplan över området.		Catharina Hökby
2011-03-23	Mejl fr J-E Wilén med två kartor utvisande läge för planerad utfart samt "ideskiss" för husens placering.	5 gullrad	Jan Eklöf
2011-04-07	Ringt upp J-E Vilén och bokat tid för fältarbete		Peter Hellman
2011-04-26	Fältarbete med markering + mätning utfört av flm Peter Hellman mätningenjör Bill Douhan i samråd med Jan Eric Vilén. Gränsen mot Rävsnäs 3:14 och 4:16 är osäker varvid flm förordar att fastighetsbestämning skall utföras. Prel karta upprättas efter att markering på marken utförts. Överenskommelseblankett med för fastighetsbestämning upprättas och utskickas till ägarna av Rävsnäs 3:14 och 4:16. På plats yrkar Jan Erik Vilén att gemensamhetsanläggning för väg skall inrättas för styckningslotterna till den samfällda vägen Rävsnäs s:3		Peter Hellman
2011-05-04	Uppringd av ägaren till Rävsnäs 3:14 som har en annan uppfattning av vad gränsen går en ägaren till Rävsnäs 3:56. Vid utredning av tillgängliga handlingar hos lantmäteriet finns fog för att ägarna till Rävsnäs 3:14 har rätt när de hävdar att gränsen går ca 5 meter norr om gränsmarkeringen som heter 1216 i kartan. Flm Peter Hellman bestämmer ny tid för fältarbete och utreder fastighetsbildningen av Rävsnäs 3:14.		Peter Hellman
2011-06-23	Nytt fältarbete med ägarna till Rävsnäs 3:14 och 3:56. Föreslagna gränsmarkeringen nr 1216 flyttas ca 5 meter norrut. Vidare flyttas punkt 1224, 1223, 1219 norrut. Ny överenskommelse och ny karta upprättas		Peter Hellman

AB11511

Datum	Anteckning	Aktbilaga	Signatur
	och utskickas till ägarna av Rävsnäs 3:14 och 3:56.		
2011-07-05	Mottagit överenskommelse om fastighetsbestämning	ÖK 2	Peter Hellman
2011-07-06	Mottagit överenskommelse om fastighetsbestämning	ÖK 1	Peter Hellman
2011-07-11	Tagit beslut. Beskrivning, protokoll, karta.	BE, PR, KA	Peter Hellman
2011-07-12	Nytt och ändrat i PR		VB
2011-07-14	Factura 800 68705 utskickad (76562kr)		VB
2011-09-05	Auktionsutskickad		VB
2011-09-05	Anläggningsbeslut skickat till BMM		VB