

FASTIGHETSBLDNINGSMYNDIGHETEN

Norrtälje lantmäteridistrikt

KARTA

Upprättad år

Dnr

Aktbilaga

Fastighetsbestämning berörande dels Vreta 2:6, Åkerö 1:8, 1:22 och 9:1 dels fastighetsbestämning och fastighetsreglering berörande Åkerö 9:1 och mark samfäll för Åkerö, Nyby, Västanvik och Stortorps skifteslag

1973 400/69 KA

Rådmansö socken
Förämningslantmätare

Olof Lohqvist
Olof Lohqvist

Kommun Norrtälje Län Stockholms

Nybildade fastigheter

Registreringsdatum 1974-09-26

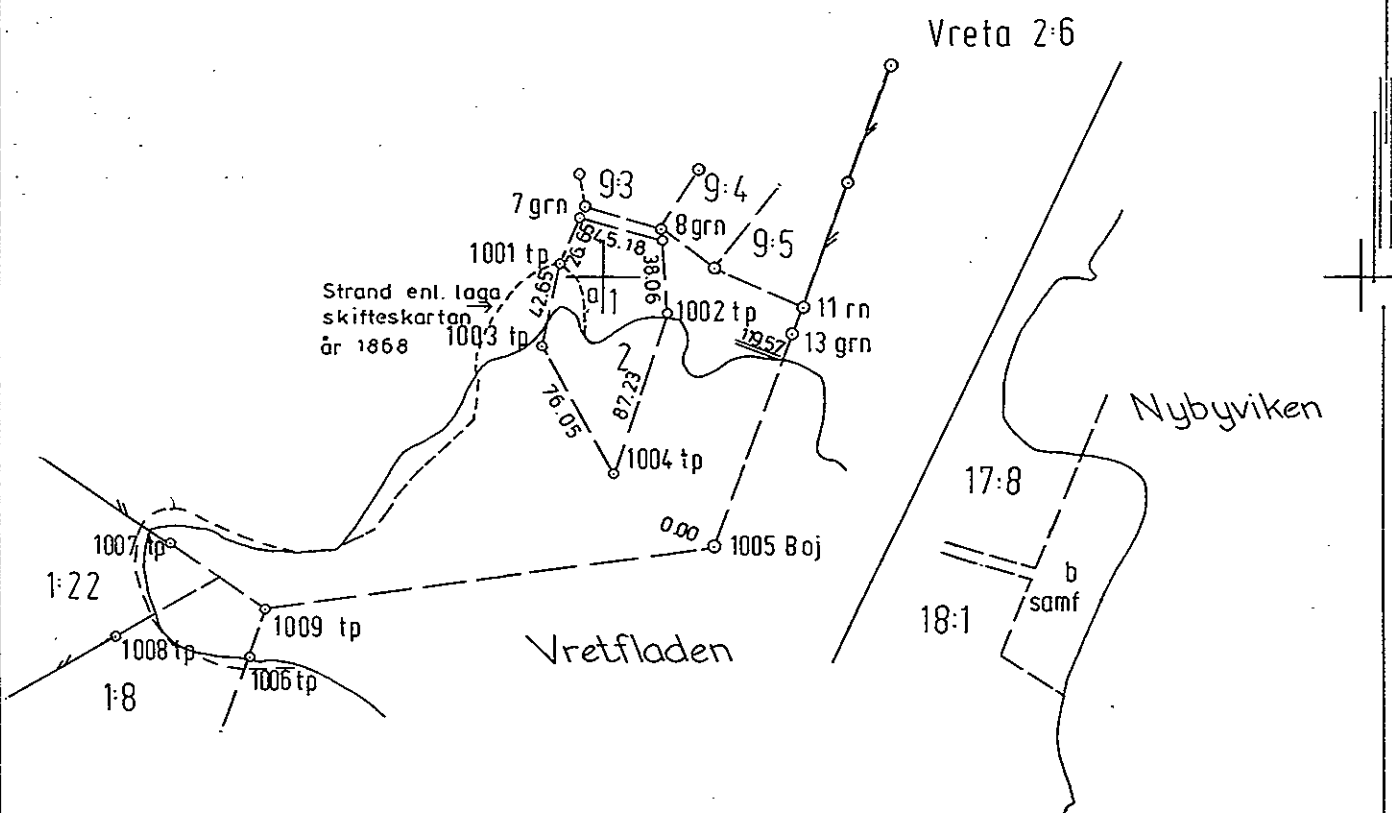
Uppgift om åtgärd för rättnings avsett har införts i fastighetsregistret
Gunnar Westberg
För fastighetsregistermyndigheten

Fastighet, område m m	Fig	Areal - hektar, m ²		Ägare, uppgifter till lokal skattemyndighet och andra anmärkningar
		delareal	± ändring/summa	

FASTIGHETSÄTTSLIG BESKRIVNING, se aktbilaga BE 1

TEKNISK BESKRIVNING, se aktbilaga BE 2

fig a1,a2 till Åkerö 9:1




Skala 1:4000	Reg karta, lägesangivning Ek 11955:25	Framställd genom Nymätning och kopiering
--------------	---------------------------------------	--

Mätning	Beräkning	Kartering	Ritn redigering
<i>b.h.t.</i>	<i>b.h.t.</i>	<i>b.h.t.</i>	<i>ME</i>

1732

Lantmäteriet B 0341 11.1972 30000. SRA Sthlm 26491



Akt nr:
01-RÅD-1732

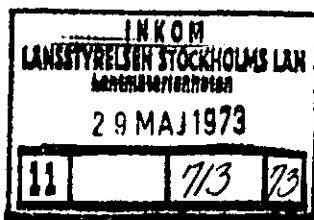
AU\$01-R\$AD-1732

FASTIGHETSBLDNINGSMYNDIGHETEN

Norrtälje lantmäteri distrikt


HANDLINGAR

Upprättade år	Dnr
1973	400/69 AB1
Ärende	
Fastighetsreglering rörande Åkerö 9:1 samt mark samfälld för Åkerö, Västanvik, Stortorp och Nyby skifteslag. Fastighetsbestämning mellan å ena sidan Åkerö 9:1 och å andra sidan samfälligheten samt Åkerö 1:8 och 1:22 och Vreta 2:6.	
Registerområde	
Rådmansö	
Kommun	Län
Norrtälje	Stockholm



SÖDERTÖRNS TINGSRÄTT

Ink 25 JUN 1973
 Akt F 57/73
 Aktbil



Till akten hör

- 1 band
- 125 numrerade sidor
- 1 inneliggande karta
- annan karta

Lantmäteriet BI 0730 11. 1972. 60 000. SRA Sthlm 26429

Rådmansö 1732

KUNGL. MAJ:TS

Mål nr

Ö 368/74

LANTMÄTARSTYRELSEN Lantmäterienheten	
2 SEP 1974	
11	805/74

BESLUT Nr SÖ 1109

givet Stockholms slott den 29 augusti 1974

PARTER	KLAGANDE Fred Granath, Vällingbyvägen 60, 162 21 VÄLLINGBY												
SAKEN	fastighetsreglering												
ÖVERKLAGADE AVGÖRANDET	<table border="0"> <tr> <td>Hovrätt</td> <td colspan="2">Svea hovrätt, avd 11</td> <td>Se bilaga</td> </tr> <tr> <td>Avgörande</td> <td>Datum</td> <td>Nr</td> <td></td> </tr> <tr> <td>Utslag</td> <td>25.4.1974</td> <td>11:UÖ 32</td> <td></td> </tr> </table>	Hovrätt	Svea hovrätt, avd 11		Se bilaga	Avgörande	Datum	Nr		Utslag	25.4.1974	11:UÖ 32	
Hovrätt	Svea hovrätt, avd 11		Se bilaga										
Avgörande	Datum	Nr											
Utslag	25.4.1974	11:UÖ 32											

Kungl. Maj:st finner ej skäl att meddela prövnings-

Fastighetsregistermyndigheten i Stockholms län

Myndighet

HÖGSTA DOMSTOLEN

Postadress

Box 2066
103 12 STOCKHOLM 2

Telefon

08 - 23 67 20

BESLUT, fortsättning

tillstånd, i följd varav hovrättens utslag skall stå fast.

Under Kungl. Maj:ts Sekret

Kaj Grahn

Att denna fotostatkopia överens-
stämmer med originalet intyga:

Kaj Grahn

7
KUNGL. MAJ:TS OCH RIKETS SVEA HOVRÄTT.

UTSLAG

meddelat i Stockholm 23.4.1974
med anledning av besvär över Södertörns tingsrätts, fastig-
hetsdomstolen, utslag 9.11.1973, UF 70

KLAGANDE

Fred Granath, Vällingbyvägen 60, 162 21 VÄLLINGBY

SAKEN

fastighetsreglering

Tingsrättens utslag, se bilaga A

Mot utslaget har Granath anfört besvär och yrkat att fastig-
hetsregleringen måtte undanröjas.

Hovrätten fastställer tingsrättens utslag.

FULLFÖLJDSHÄNVISNING

för Granath, se bilaga B

Bestyrks i tjänsten

K. Anderson

Utslagets nr 11:0032

Målets nr Ö 1538/73...

I hovrättens avgörande har deltagit hovrättslagmannen Holmquist,
hovrättsrådet Ekberg, referent, samt adj.ledamöterna Forsselius
och Hedberg (enhälligt).

KLAGANDE

1. Fred Granath, Vällingbyvägen 60, 162 21 VÄLLINGBY, för Åkerö 15:10
2. Åke Friborn, Bedaröbacken 26, 124 34 BANDHAGEN, för Åkerö 15:11
3. Harald Carlsson, Bältgatan 8, 114 59 STOCKHOLM, för Åkerö 6:12
4. Folke Tillvén, Västmannagatan 13, 724 60 VÄSTERÅS, för Åkerö 5:9
5. Sven Skyllberg, postlåda 325, 186 00 VALLENTUNA, för Åkerö 8:11
6. Margareta Jegborg, postlåda 9, 760 16 RÅDMANSÖ, för Åkerö 8:12, 8:13 och 8:14
Ombud: Gösta Jegborg, samma adress
7. Esbjörn Videfors, Båtsman Nähls väg 64, 163 60 SPÅNGA, för Åkerö 5:10 och 15:3
8. Maja Lord, Kyrkvägen 26, 181 42 LIDINGÖ, för Åkerö 6:11
9. Gunnar Höglund, Degerforsvägen 7, 135 00 TYRESÖ, för Åkerö 6:17
10. Olof Granqvist, Robertsviksvägen 8, 182 35 DANDERYD
11. Abraham Langlet, Strandliden 30, 162 38 VÄLLINGBY

MOTPARTER

1. Gränges Mark Aktiebolag, fack, 103 26 STOCKHOLM 16, för Åkerö 4:1, 5:24, 5:25, 6:10 och 9:1, Västanvik 1:6, 1:8, 1:9, 2:5, 3:1 och 4:1 samt Stortorp 1:2 och 1:3
Ombud: lantmätaren Sture Forsberg, Skiftesvägen 78, 183 40 TÄBY
2. övriga delägare i samfälld mark för Åkerö, Västanvik, Stortorp och Nyby skifteslag.

SAKEN

fastighetsreglering

Ovan angivna fasta egendom är belägen i Rådmansö socken,
Norrtälje kommun..

På ansökan av bolaget verkställde fastighetsbildningsmyndig-
heten i Norrtälje lantmäteridistrikt förrättning för dels
fastighetsreglering rörande Åkerö 9:1 samt samfälld mark för
Åkerö, Västanvik, Stortorp och Nyby skifteslag, dels fastig-
hetsbestämning mellan Åkerö 9:1, å ena sidan, och nyssnämnda
samfällda mark, Åkerö 1:8 och 1:22 samt Vreta 2:6, å andra
sidan.

Vid förrättningsammansammanträde 9.2.1973 yrkade bolaget att den
i fastställd byggnadsplan över Åkerö 9:1 m fl fastigheter
såsom specialområde för småbåtshamn utlagda lastageplatsen,
samfälld för Åkerö, Västanvik, Stortorp och Nyby skifteslag,
i sin helhet skulle överföras till Åkerö 9:1 samt att fastig-
hetsbestämning skulle ske mellan å ena sidan Åkerö 9:1 och
å andra sidan samfälligheten samt fastigheterna Åkerö 1:8,
1:22 och Vreta 2:6. I förrättningsprotokollet antecknades
vidare: Fastighetsregleringen sker för genomförande av bygg-
nadsplan, fastställd 6.4.1972. - Bolaget äger den samfällig-
heten angränsande fastigheten Åkerö 9:1. Bolaget äger där-
utöver andelarna för fastigheterna Åkerö 4:1, 9:1, 6:10,
5:24, 5:25, Västanvik 1:6, 1:8, 1:9, 2:5, 3:1, 4:1 samt
Stortorp 1:2, 1:3 i samfälligheten ifråga. De övriga när-
varande delägarna i samfälligheten vilka tillsammans med
bolaget representerar ca 75 % av samfälligheten motsatte
sig ej överföringen till Åkerö 9:1. De yrkade att vederlag
i pengar skulle utgå för marköverföringen. Ombudet för bo-
laget hade intet att erinra däremot.

Vid nytt förrättningsammansammanträde 14.5.1973 förklarade sig
bolaget vidhålla sitt yrkande om överföring av den tidigare
nämnda samfälligheten (a) till Åkerö 9:1. Ägarna av Åkerö
1:16, 1:17, 6:8, 6:9, 6:20, 17:1, 1:78, 2:15 och 6:4 yrkade

att få vederlag i pengar för fastigheternas andelar i samfälligheten. Övriga delägare i samfälligheten motsatte sig överföringen, då behovet av båtplatser var stort, särskilt för dem som bodde på öar. De kunde godkänna överföringen av samfälligheten a under villkor att bolaget avstod sin andel i en annan samfällighet (b) som var välbelägen och mycket utnyttjad av dessa delägare. Sålunda yrkade delägarna att andelarna för Åkerö 4:1, 9:1, 6:10, 5:24 och 5:25, Västanvik 1:6, 1:8, 1:9, 2:5, 3:1 och 4:1 samt Stortorp 1:2 och 1:3 i samfälligheten b överfördes till dem i proportion till tidigare andelstal. Därvid skulle beaktas att Åkerö 17:8 vid avstyckning tillagts ursprungliga andelen för Åkerö 17:1 i samfälligheten b. Bolaget medgav de yrkanden som delägarna framställt. - Fastighetsbildningsmyndigheten uttalade: De föreslagna regleringarna medför inte försämring av berörda fastigheternas tillgång till strand utan utgör endast en fördelning av samfälligheterna a och b på två fastighetsgrupper, vars procentuella andelar står i god proportion till samfälligheternas omfattning och beskaffenhet. Fastighetsregleringen överensstämmer med bestämmelserna i 5 kap 8 § fastighetsbildningslagen.

Slutsammanträde vid förrättningen hölls 22.5.1973. Fastighetsbildningsmyndigheten meddelade därvid fastighetsbestämmnings-, fastighetsbildnings- och ersättningsbeslut.

I fastighetsbildningsbeslutet förordnades att fastighetsbildning skulle ske i enlighet med karta och beskrivning, se bilagorna 1 och 2.

Genom ersättningsbeslutet tillerkändes ägarna av Åkerö 17:1, 1:78, 2:15, 1:16, 1:17, 6:8, 6:9, 6:20 och 6:4 ersättning med vissa angivna belopp för fastigheternas andelar i samfälligheten a.

Över fastighetsbildningsbeslutet har besvär anförts av Granath och hans medparter som yrkat att beslutet undanröjs.

Bolaget har yrkat att besvären ogillas.

Granath och hans medparter har till utveckling av sin talan anfört: De äger fastigheter på öar och holmar inom Åkerö, Västanvik, Stortorp och Nyby skifteslag. Samfälligheten a ligger vid den närbelägna Vretaviken endast 80 m från allmän väg med goda parkeringsplatser. Genom fastighetsregleringen kommer samfälligheten under enskilt ägande och 66 berörda fastigheter blir hänvisade till enbart samfälligheten b i Nybyviken. Detta kommer att medföra förfång för samtliga som bor på öarna och i byarna Åkerö och Nyby.

Bolaget har genmält: Den aktuella förrättningen utgör ett led i genomförandet av gällande byggnadsplan över bl a Västanvik 1:6. Planen har fastställts 20.5.1969 och 6.4.1972. Enligt planen har utlagts ett område för småbåtshamn (Rh) vid Vretfladen. Rh-området omfattar del av Åkerö 9:1 och bysamfällid mark. Gällande exploateringsavtal mellan bolaget och kommunen föreskriver att bolaget skall bygga ut Rh-området för ca 150 båtplatser. Sedan hamnen anlagts skall området överlämnas till en blivande tomtägareförening. Två av klagandena, Granqvist och Langlet, är inte delägare i den av förrättningen berörda samfällida marken, varför de icke kan vara sakägare i detta mål. Av övriga tio klagande äger två fastigheter på fastlandet med egen strand, Åkerö 8:11 och 8:14. För dessa kan uppenbarligen inget förfång uppkomma. Kvar står åtta markägare med nio fastigheter varav sex är belägna på öar och tre på fastlandet utan egen strand. Klagandena anför att 66 fastigheter genom förrättningen blir hänvisade enbart till samfälligheten b. Härvid bör nämnas att utöver samfälligheterna a och b finns inom skiftesläget ytterligare två större samfälligheter vid saltsjön. Vidare

bör noteras att av de angivna 66 fastigheterna 41 är belägna på fastlandet och där har egen strand vid saltsjön. Inget oundgängligt behov av samfällid strand kan föreligga för dessa fastigheter. Kvar står 25 fastigheter varav 13 på öar och 12 på fastlandet utan egen strand. Det är således endast dessa 13 fastigheter som är beroende av samfällid strandmark för sin utfart. Övriga 12 fastigheter kan vara beroende av sådan mark för åtkomst av sjön. De fastigheter som avstått andelar i samfälligheten a i utbyte mot andelar i samfälligheten b får i själva verket genom förrättningen en betydande ökning av sin tillgång på strand och vattenområde. Härtill kommer att samfälligheten b är betydligt överlägsen samfälligheten a i fråga om djupförhållanden såväl vid stranden som vid inseglingsrännan. Den av klagandena angivna parkeringsplatsen är helt belägen på Åkerö 9:1 och har utförts av bolaget för exploateringsområdets räkning. Slutligen bör framhållas att ingen av klagandena hittills nyttjat samfälligheten a. Enligt bolagets mening uppkommer inget förfång för klagandena. Dessa får i stället en betydande fördel genom förrättningen.

Tingsrätten har hållit huvudförhandling i målet 26.10.1973.

SKÄL

Höglund, Granqvist och Langlet synes inte vara ägare av fastighet som har del i den samfällida marken. De är därför inte sakägare i målet och deras besvärstalan skall inte upptas till prövning.

Beträffande besvären i övrigt finner tingsrätten att fastighetsregleringen, som utgör ett led i genomförandet av byggnadsplan, uppfyller det s k båtnadsvillkoret i 5 kap 4 § fastighetsbildningslagen. För avståendet av andelar i samfälligheten a har klagandenas fastigheter tillförts vederlag

av sådan beskaffenhet att bestämmelserna i 5 kap 8 § samma lag uppenbarligen inte medför hinder mot regleringen. Inte heller i övrigt synes sådant hinder föreligga. Besvären skall därför ogillas.

SLUT

Tingsrätten avvisar de av Höglund, Granqvist och Langlet anförda besvären samt lämnar besvären i övrigt utan bifall.

FULLFÖLJDSHÄNVISNING, se bilaga 3.

Besvär senast 7.12.1973

Olof Nordström
/Olof Nordström/

Stefan Molander
/Stefan Molander/

Bestyrks i tjänsten

Jenny Nilsson

Fastighetsbestämning berörande dels Vreta 1973

400/69

KA

2:6, Åkerö 1:8, 1:22 och 9:1 dels fastighetsbestämning och fastighetsreglering berörande Åkerö 9:1 och mark samfällid för Åkerö, Nyby, Västankvik och Stortorps skifteslag

Kommun	Län
Norrtälje	Stockholms
Nybildade fastigheter	
Registreringsdatum	
<input type="checkbox"/> Uppgift om åtgärd förrättningen avsett har införts i fastighetsregistret	
För fastighetsregistermyndigheten	

Rådmanö socken

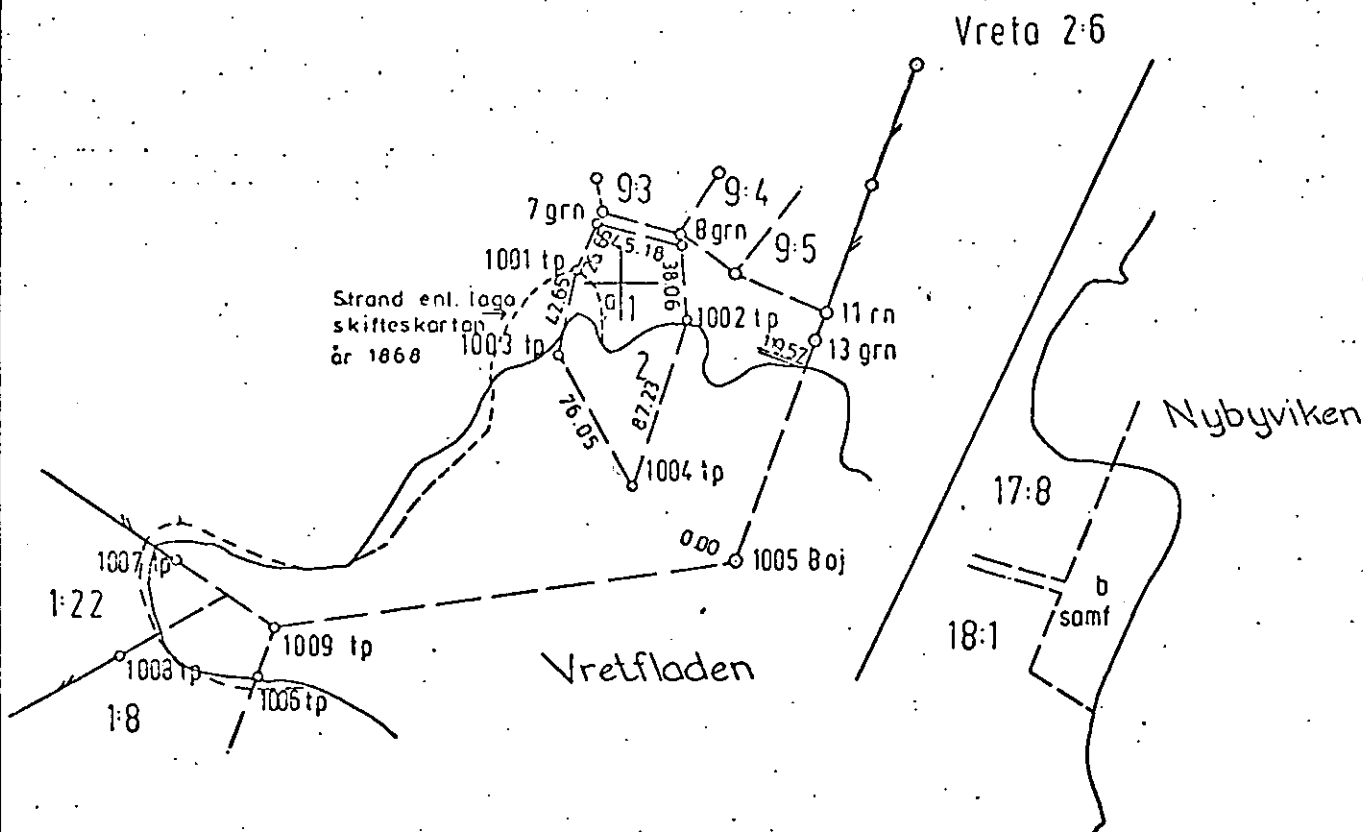
Förhållningskontrollatör
Olof Ahlqvist
 Olof Ahlqvist

Fastighet, område mm	Fig	Areal - kvadrat m ²	
		delareal	± ändring/summa

Agare, uppgifter till lokal skattemyndighet och andra anmärkningar

FASTIGHETSRETTSLIG BESKRIVNING, se aktbilaga BE 1

TEKNISK BESKRIVNING, se aktbilaga BE 2



Lantmäteriet B 0241 11.1972 30000. SRA Sölm 26491

Skala	Reg karta, lägesangivning	Fremställd genom
1:4000	Ek 11955:25	Nymätning och kopiering

Märning | Beräkning | Kartering | Ritt redigering
b.b.t. b.b.t. b.b.t. me

FASTIGHETSBLDNINGSMYNDIGHETEN

BESKRIVNING 23

Sida Bilaga 2. 1973-05-16

1 (2) BE 1

Datum 1973-05-16

Dnr 400/69 AB1

Norrälje lantmäteridistrikt

Kommun Norrälje Län Stockholms

Registreringsdatum
 Uppgift om åtgärd för rättningen avsett har införts i fastighetsregistret För fastighetsregistermyndigheten

Agenda Fastighetsbestämning berörande dels Vreta 2:6, Åkerö 1:8, 1:22 och 9:1 dels fastighetsbestämning och fastighetsreglering berörande Åkerö 9:1 och mark samfällad för Åkerö, Nyby, Västanvik och Stortorps skifteslag

Registerområde Rådmanö socken

Fastighet, område m m 1	Fig 2	Areal hektar, m ²			± ändring/ 4 summa	Ägare, uppgifter till lokal skattemyndighet och andra anmärkningar 5
		avstår 3a	erhåller 3b			

FASTIGHETSBESTÄMNING

Gränsen mellan Åkerö 9:1 och samfällad mark för Åkerö, Nyby, Västanvik och Stortorps skifteslag går mellan punkterna 7-1001-1003-1004-1002-8.

Gränsen mellan Vreta 2:6, Åkerö 1:8, 1:22 och 9:1 går mellan punkterna 1007-1009-1005-13.

FASTIGHETSREGLERING

Åkerö 9:1

land	a1	2680	
vattenområde	a2	3000	+5680

Gränges Mark AB
Stockholm

Överföring av andelar i samfälligheter
Fastigheten erhåller samtliga andelar i samfälligheten a.

Verkan av överföring av andel
Samfälligheten a utplånas.

Åkerö 1:7, 1:8, 1:10, 1:11, 1:13, 1:15, 1:20, 1:21, 1:22, 1:23, 2:5, 2:7, 2:9, 2:11, 2:16, 2:17, 3:3, 3:7, 5:6, 5:8, 5:9, 5:10, 5:12, 5:17, 5:18, 5:20, 5:23, 5:27, 5:28, 5:30, 6:11, 6:12, 7:13, 7:27, 8:6, 8:7, 8:8, 8:9, 8:10, 8:11, 8:12, 8:13, 8:14, 8:17, 8:19, 8:22, 8:23, 15:2, 15:3, 15:4, 18:1, 21:1, 22:1, Nyby 1:3, 1:4, 1:5 och 2:1

Överföring av andelar i samfälligheter
Fastigheterna erhåller andelarna för Åkerö 4:1, 5:24, 5:25, 6:10, 9:1, Västanvik 1:6, 1:8, 1:9, 2:5, 3:1, 4:1, Stortorp 1:2 och 1:3 i samfälligheten b.

Samfälligheten a

Se Åkerö 9:1

Samfälligheten utplånas

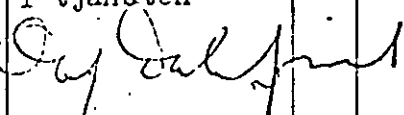

Samfälligheten a är bildad vid laga skifte 1868 (akt 119 Rådmanö)

Lantmäteriet BI 0327. 9. 1972. CO 000. SRA Sittim 25295

Norrtälje lantmäteridistrikt

1973-05-16

400/69 AB1

Fastighet, område m m 1	Fig 2	Areal -hektar, m ²			Ägare, uppgifter till lokal skattemyndighet och andra anmärkningar 5
		avstår 3a	erhåller 3b	± ändring/ 4 summa	
Samfälligheten b					Samfälligheten b är bildad vid laga skifte 1868 (akt 119 Rådmansö) Areal enligt laga skifte 3,98 kv.ref = 3509 m ² .
Se Åkerö 1:7, 1:8 m fl. Delaktighet efter regleringen, se aktbilaga BE 3. Ersättning: Se ersättningsbeslut aktbilaga PR 3.					
I tjänsten  Olof Dahlqvist Förrättningslantmätare		 Arne Sandström Ingenjör			

FULLFÖLJD SHÄNVISNING

Talan mot hovrättens ~~beslut~~/utslag får av Granath

 föras genom besvär. Besvärsinlaga skall ha kommit in till hovrätten
 inom fyra veckor från denna dag, eller senast tisdagen
 den²¹ maj 1974..... Den skall vara ställd till högsta
 domstolen.

Fullföljd talan kan ej komma under högsta domstolens prövning, om
 inte högsta domstolen meddelat tillstånd därtill. Prövningstill-
 stånd kan meddelas endast:

1. om det är av vikt för ledning av rättstillämpningen att talan
 prövas av högsta domstolen; eller
2. om det föreligger synnerliga skäl till sådan prövning, såsom
 att grund för resning föreligger eller domvilla förekommit eller
 att målets utgång i hovrätten uppenbarligen beror på grovt förbi-
 seende eller grovt misstag.

Om prövningstillstånd meddelas i ett av två eller flera likartade
 mål, som samtidigt föreligger till bedömande, kan prövningstill-
 stånd meddelas även i övriga mål.

A n m ä r k n i n g a r

1. Besvärsinlaga kan lämnas till hovrätten genom bud eller
 sändas in med posten.
2. Har tillräckligt antal avskrifter ej getts in av inlaga som
 skall delges motpart, ombesörjs på klagandens bekostnad de av-
 skrifter som behövs för delgivningen.
3. Hovrättens postadress är Fack, 103 10 Stockholm 2.

FASTIGHETSBLDNINGSMYNDIGHETEN

BESKRIVNING

1 (2)
Dnr

BE 1

Norrtälje lantmäteridistrikt

Datum
1973-05-16

400/69 AB1



Arende Fastighetsbestämning berörande dels Vreta 2:6, Åkerö 1:8, 1:22 och 9:1 dels fastighetsbestämning och fastighetsreglering berörande Åkerö 9:1 och mark samfällid för Åkerö, Nyby, Västanvik och Stortorps skifteslag	Kommun Norrtälje	Län Stockholms
	Registreringsdatum 1974-09-26	
Registerområde Rådmansö socken	<input checked="" type="checkbox"/> Uppgift om åtgärd för rättingen avsett har införts i fastighetsregistret <i>Samuel Westberg</i> För fastighetsregistermyndigheten	

Fastighet, område m m	Fig	Areal -hektar, m ²			Ägare, uppgifter till lokal skattemyndighet och andra anmärkningar
		avstår 3a	erhåller 3b	± ändring/ 4 summa	
1	2				5
FASTIGHETSBESTÄMNING					
Gränsen mellan Åkerö 9:1 och samfällid mark för Åkerö, Nyby, Västanvik och Stortorps skifteslag går mellan punkterna 7-1001-1003-1004-1002-8.					
Gränsen mellan Vreta 2:6, Åkerö 1:8, 1:22 och 9:1 går mellan punkterna 1007-1009-1005-13.					
FASTIGHETSREGLERING					
<u>Åkerö 9:1</u>					
land	a1		2680		
vattenområde	a2		3000	+5680	
<u>Överföring av andelar i samfälligheter</u>					
Fastigheten erhåller samtliga andelar i samfälligheten a.					
<u>Verkan av överföring av andel</u>					
Samfälligheten a utplånas.					
Åkerö 1:7, 1:8, 1:10, 1:11, 1:13, 1:15, 1:20, 1:21, 1:22, 1:23, 2:5, 2:7, 2:9, 2:11, 2:16, 2:17, 3:3, 3:7, 5:6, 5:8, 5:9, 5:10, 5:12, 5:17, 5:18, 5:20, 5:23, 5:27, 5:28, 5:30, 6:11, 6:12, 7:13, 7:27, 8:6, 8:7, 8:8, 8:9, 8:10, 8:11, 8:12, 8:13, 8:14, 8:17, 8:19, 8:22, 8:23, 15:2, 15:3, 15:4, 18:1, 21:1, 22:1, Nyby 1:3, 1:4, 1:5 och 2:1					
x) 15:2 genom klyvning delad i 15:8-15:11, (akt 1696)					
<u>Överföring av andelar i samfälligheter</u>					
Fastigheterna erhåller andelarna för Åkerö 4:1, 5:24, 5:25, 6:10, 9:1, Västanvik 1:6, 1:8, 1:9, 2:5, 3:1, 4:1, Stortorp 1:2 och 1:3 i samfälligheten b.					
Samfälligheten a (<i>Åkerö s:3</i>)					
Se Åkerö 9:1					
<u>Samfälligheten utplånas</u>					
Samfälligheten a är bildad vid laga skifte 1868 (akt 119 Rådmansö)(del av litt k)					

Norrtälje lantmäteridistrikt

1973-05-16

400/69 AB1

Fastighet, område m m 1	Fig 2	Areal hektar, m ²			Ägare, uppgifter till lokal skattemyndighet och andra anmärkningar 5
		avstår 3a	erhåller 3b	± ändring/ 4 summa	
Samfälligheten b (Åkerö s:4)					
Se Åkerö 1:7, 1:8 m fl.					
Delaktighet efter regleringen, se aktbilaga BE 3.					
Ersättning: Se ersättningsbeslut aktbilaga PR 3.					
I tjänsten					
 Olof Dahlqvist Förrättningslantmätare					
 Arne Sandström Ingenjör					
Samfälligheten b är bildad vid laga skifte 1868 (akt 119 Rådmansö) Areal enligt laga skifte 3,98 kv.ref = 3509 m ² . (del av litt h)					

Norrtälje lantmäteridistrikt

TEKNISK BESKRIVNING

1973-03-01

Dnr 400/69 AB1

Fastighetsbestämning mellan Åkerö 9:1 och mark samfällid för Åkerö, Nyby, Västanvik och Stortorp, samt mellan Vreta 2:6, Åkerö 1:8 och 9:1. Fastighetsreglering berörande Åkerö 9:1 och mark samfällid för Åkerö, Nyby, Västanvik och Stortorps skifteslag i Rådmansö socken av Norrtälje kommun och Stockholms län

Koordinatförteckning

Punkt nr	mark	x	y
pp	101 hs	10000,00	10000,00
"	107 "	9999,18	10078,56
gp	1 rn	10026,14	10030,78
"	2 "	10036,49	9991,09
"	7 grn	10029,91	9986,73
"	8 "	10019,70	10030,74
"	11 rn	9984,06	10104,88
"	13 grn	9970,25	10099,94
"	1001 tp	10005,23	9976,68
"	1002 "	9981,71	10032,72
"	1003 "	9963,47	9967,97
"	1004 "	9897,62	10006,02
"	1005 Boj	9824,08	9821,51
"	1006 tp	9798,01	9814,07
"	1007 "	9858,76	9771,23
"	1008 "	9810,18	9742,85

grn = gammal råsten

hs = hål i sten

rn = råsten

tp = träpåle

System: Lokalt

I tjänsten



Arne Sandström

ingenjör



Förteckning över delägare i samfälligheten b efter verkställd fastighetsreglering.

Fastighet	Ägare	%
Åkerö 1:7	Karl Allan Norberg	2.454
1:8	Stina Hasselfeldt	2.229
1:10	Britta Maria Vilhelmina Larsson	1.635
— 1:11	Se Åkerö 1:10	0.819
1:13	Evangeliska Fosterlandsstiftelsen i Stockholm	0.714
1:15	Lars Sture Gunnar Vallinder Guje Monica Marie Holger	0.397
1:16	Västergårdens Tomtägareförening	0.796
1:17	Se Åkerö 1:16	2.785
1:20	Maj Svärd	0.347
1:21	Ester Nordbergs db	2.801
1:22	Lennart Hasselfeldt	2.801
1:23	Åke Nilsson	0.792
1:78	Nils Hugo Jansson o h h Letty Paula Elisabedt Jansson	11.362
2:5	Svante Orells db	2.379
2:7	Hanna Katarina Rodriguez Arias db	0.149
2:9	Hans Nilsson	0.075
2:11	Per Fritiof Petterssons db	0.027
2:15	Nils Hugo Jansson o h h Letty Jansson	3.643
2:16	Curt H F Sandquist	0.371
2:17	Se Åkerö 2:7	0.371
3:3	Anna Märta Elisabet Jacobsson	7.135
3:7	Se Åkerö 2:5 Obs! har 50 % av 3:3 andel	7.135
5:6	Bengt Gustaf Rosén	0.057
5:8	Knut Edlund	0.144
5:9	Folke Tillvén	0.144
5:10	Esbjörn Widefors	0.144
5:12	Bengt Oskar Höglund	0.398
5:17	Edit J A Sjöbloms db	1.784

Dnr 400/69 AB1

Fastighet	Ägare	%
Åkerö 5:18	Henrik Gustav Fredrik Franc	0.198
5:20	John Hildor Leidebrant	0.150
5:23	Carl Hilding Söderman	0.057
5:27	L Sagny V Andersson	2.080
5:28	Signe Karolina Jansson	0.693
5:30	Hanna Katarina Rodriguez Arias db	0.741
6:4	Per Axel Perssons db	3.581
6:8	Västergårdens Tomtägareförening	0.188
6:9	Se Åkerö 6:8	0.709
6:11	Maja Gunilla Emilia Lord	0.837
6:12	Carl Alberg Harald Carlsson	0.837
6:20	Se Åkerö 6:8	1.790
7:13	Alfve Nilsson	0.042
7:27	Sven-Åke Lilja	2.950
8:6	Bengt Gustaf Rosén	0.018
8:7	Erik Manniche	0.144
8:8	Carl Ossian Östrand	0.081
8:9	Se Åkerö 8:8	0.081
8:10	Gunde Svensson	0.081
8:11	Sven Gustaf Skyllberg	0.063
8:12	Margareta Jegborg	0.036
8:13	Se Åkerö 8:12	0.036
8:14	Se Åkerö 8:12	0.036
8:17	Anna-Lisa E Qvarnström	0.239
8:19	Artur Olof Georg Ekström	0.239
8:22	Hans Tingström	0.120
8:23	Håkan Oscarsson	0.120
15:2	Fred Granat	0.284
15:8-15:11	Åke Friborn	
	Bo Råman	
	Ebbe Karling-Wargård	
15:3	Esbjörn Widefors	0.284
15:4	Cecilia Kristina Andersson	0.284
17:8	Allan Varnäs	17.005
18:1	Einar August Beskows db	0.781
21:1	Gustav Johansson	1.018
22:1	Åke John Edvin Edvinsson	0.099

Dnr 400/69 AB1

Fastighet	Ägare	%
Nyby 1:3	L Sagny V Andersson	7.888
1:4	Allan Varnäs	1.533
1:5	Ester Amalia Eriksson,	0.634
2:1	Edvin Andersson o h h Märta Andersson	0.164
		<u>100.009</u>

I tjänsten



Olof Dahlqvist
distriktslantmätare

*Se ranns uti. ang
avskiltan*

Norrtälje lantmäteridistrikt

Upplysningar lämnas av

1973-02-09

400/69 AB1

Olof Dahlqvist tel 0176/12715

Ärende	Fastighetsreglering berörande Åkerö 9:1 och mark samfällid för Åkerö, Västanvik, Stortorp och Nyby skifteslag. Fastighetsbestämning mellan å ena sidan Åkerö 9:1 och å andra sidan samfälligheten samt Åkerö 1:8 och 1:22 och Vreta 2:6.		
	Registerområde	Kommun	Län
	Rådmansö	Norrtälje	Stockholm
Förrättningslantmätare	Namn	Handläggningsställe	
	Olof Dahlqvist	kontoret	
Protokollförare	Namn	Handlagd	
	Densamme	<input type="checkbox"/> utan sammanträde	<input checked="" type="checkbox"/> med sammanträde
Sakägare m m	Namn m m	Närvarande	
	Se sakägareförteckning, aktbil B och delgivningsförteckning, aktbil C. Axel Pettersson äger Åkerö 17:1, Nils Jansson Åkerö 1:78 och Erik Anderssons huvudman Nyby 1:3, samtliga delägare i samfälligheten.		
Yrkande	Att den inom specialområde för småbåtshamn inom fastställda byggnadsplanen över Åkerö 9:1 m fl fastigheter belägna lastageplatsen, samfällid för Åkerö, Nyby, Västanvik och Stortorps-skifteslag, i sin helhet skulle överföras till Åkerö 9:1. Att fastighetsbestämning skulle ske mellan å ena sidan Åkerö 9:1 och å andra sidan samfälligheten samt fastigheterna Åkerö 1:8, 1:22 och Vreta 2:6.		
Fastighetsbildningsbeslut	Skäl: Fastighetsregleringen sker för genomförande av byggnadsplan, fastställd 1972-04-06. Gränges Mark äger den samfälligheten angränsande Åkerö 9:1. Bolaget äger därutöver andelarna för fastigheterna Åkerö 4:1, 9:1, 6:10, 5:24, 5:25, Västanvik 1:6, 1:8, 1:9, 2:5, 3:1, 4:1 samt Stortorp 1:2, 1:3 i samfälligheten ifråga. De närvarande delägarna i samfälligheten motsatte sig ej överföringen till Åkerö 9:1. Dessa representerade tillsammans med Gränges Mark ca 75 % av samfälligheten. De närvarande yrkade att vederlag skulle utgå för marköverföringen i pengar. Ombudet för Gränges Mark hade intet att erinra däremot. Det syntes uppenbart att fastighetsregleringen inte stred mot 5 kap 8 § fastighetsbildningslagen. Karta skulle upprättas över samfälligheten. Nytt sammanträde skulle hållas. Till detta skulle samtliga delägare kallas, då det kunde förutsättas att flertalet fastigheters andelar inte har ett obetydligt värde.		
Förrättnings fortsatta handläggning	Vid protokollet <i>Olof Dahlqvist</i> Olof Dahlqvist Protokollet uppsatt den 9 feb 1973. C. D. Förrättningslantmätare		

Ärende	Fastighetsreglering berörande Åkerö 9:1 och samfälligheterna a och b, samfällida för Åkerö, Västanvik, Nyby och Stortorps skifteslag. Fastighetsbestämning berörande Åkerö 9:1, Vreta 2:6 och samfälligheten a, samt Åkerö 1:8 och 1:22.		
	Registerområde	Kommun	Län
	Rådmansö	Norrtälje	Stockholm
Förrättningslantmätare	Namn	Handläggningsställe	
	Olof Dahlqvist	Västanvik	
Protokollförelse	Namn	Handlagd	
	Densamme	<input type="checkbox"/> utan sammanträde	<input checked="" type="checkbox"/> med sammanträde
Sakägare m m	Namn m m	Närvarande	
	Se sakägareförteckning, aktbil D.		
Fastighetsbestämning	Skäl: Gränsen för Åkerö 9:1 mot samfälligheten a och mot Åkerö 1:8 och 1:22 har tillkommit vid laga skiftet å Åkerö, Västanvik, Stortorp och Nyby skifteslag, fastställt 1868-10-26 akt 119. Gränserna i vattnet skulle bestämmas enligt reglerna i 1 kap 5 § jordabalken. Gränserna hade utstakats och godkänts av rågrannarna. Gränsen mellan Vreta 2:6 och Åkerö 9:1 hade bestämts vid fiskedelning å Åkerö, Västanvik, Nyby och Stortorps skifteslag. Gränsen utstakades enligt fiskedelningskartan, akt 539. Utstakningen godkändes av ombudet för Vreta 2:5. Förrättningen skulle avslutas i lantmäterikontoret, Stora Brogatan 10 A, Norrtälje, tisdagen den 22 maj 1973 kl 15.00.		
Fastighetsbestämningens fortsatta handläggning			
Nytt yrkande vid fastighetsregleringen	Gränges Marks yrkande om överföring av samfälligheten a till Åkerö 9:1 kvarstår. Västergårdens tomtägareförening för Åkerö 1:16, 1:17, 6:8, 6:9, 6:20, Axel Pettersson för Åkerö 17:1, Nils Jansson för Åkerö 1:78 och 2:15 samt Perssons dödsbo för Åkerö 6:4 önskade vederlag i pengar för de andelar i samfälligheten a som överfördes till Åkerö 9:1. Övriga delägare motsatte sig överföringen, då behovet av båtplatser var stort, särskilt för dem som bodde på öar. De kunde godkänna överföringen av samfälligheten a under villkor att Gränges Mark avstod sin andel i en samfällighet b, som var välbelägen och mycket utnyttjad av dessa delägare. Sålunda yrkades att andelarna för Åkerö 4:1, 9:1, 6:10, 5:24 och 5:25, Västanvik 1:6, 1:8, 1:9, 2:5, 3:1 och 4:1 samt Stortorp 1:2 och 1:3 överfördes till de delägare, som ej erhållit ersättning i pengar, i proportion till tidigare andelstal. Därvid skulle beaktas att Åkerö 17:8 vid avstyckning tillagts ursprungliga andelen för Åkerö 17:1 i samfälligheten b.		

Fastighetsbildningsbeslut

De yrkade åtgärderna godkändes av Gränges Marks ombud.
Skäl:
De föreslagna regleringarna medförde inte försämring av berörda fastigheternas tillgång till strand utan utgjorde endast en fördelning av samfälligheterna a och b på två fastighetsgrupper, vars procentuella andelar stod i god proportion till samfälligheternas omfattning och beskaffenhet.

Fastighetsregleringen överensstämmer med bestämmelserna i 5 kap 8 § fastighetsbildningslagen.

Förrättnings fortsatta handläggning

Förrättningen skulle avslutas i lantmäterikontoret, Stora Brogatan 10 A, Norrtälje, tisdagen den 22 maj 1973 kl 15.00.

Vid protokollet

Olof Dahlqvist

Protokollet uppsatt den 14 maj 1973.

Förrättningslantmätare ^{ch} 4/11

Norrtälje lantmäteridistrikt

1973-05-22

400/69 AB1

Upplysningar lämnas av

Olof Dahlgvist tel 0176/12715

Ärende	Fastighetsreglering berörande Åkerö 9:1 och samfälligheterna a och b, samfällida för Åkerö, Västankvik, Nyby och Stortorps skifteslag. Fastighetsbestämning berörande Åkerö 9:1, Vreta 2:6 och samfälligheten a, samt Åkerö 1:8 och 1:22.		
	Registerområde	Kommun	Län
	Rådmansö	Norrtälje	Stockholm
Förrättningslantmätare	Namn Olof Dahlgvist	Handläggningsställe kontoret	
Protokollförare	Namn Densamme	Handlagd <input type="checkbox"/> utan sammanträde <input checked="" type="checkbox"/> med sammanträde	
Sakägare m m	Namn m m	Närvarande	
Fastighetsbestämningensbeslut	Se sakägareförteckning aktbil D.		
Fastighetsbildningsbeslut	Beslut: Gränsen mellan å ena sidan Åkerö 9:1 och å andra sidan samfälligheten a, fastigheterna Åkerö 1:8 och 1:22 samt Vreta 2:6, skall ha den på marken utstakade och utmärkta sträckningen enligt aktbil KA.		
Tillträde	Beslut: Fastighetsbildning skall ske i enlighet med karta och beskrivning, aktbil KA och BE1, 2 och 3.		
Ersättningsbeslut	När registrering skett.		
	Skäl: Samfälligheten a erfordras för genomförande av byggnadsplanen, som innehåller över trehundra fritidsfastigheter. Övriga delägande fastigheter synes därigenom sakna praktiska möjligheter att disponera samfälligheten, utan hänvisas till främst samfälligheten b. Samfälligheten b är den mest utnyttjade bryggplatsen för "öbor" och mindre delägare. De största delägarna i samfälligheterna synes därför inte kunna erhålla fullgott vederlag för den avstadda samfälligheten a genom en utökad andel i samfälligheten b. På grund härav är värdet av samfälligheten b avsevärt lägre för de större delägarna än vad samfälligheten a varit. De yrkanden som framställts dels om ersättning i pengar och dels om överförande av Gränges Marks andelar i samfälligheten till övriga delägare synes därför skäliga. Parterna var överens om att yrkade ersättningar skulle beräknas efter ett markpris av 10 kronor per kvadratmeter landareal. Ersättningen bedömes rimlig. För de överförda andelarna i samfälligheten b yrkades ingen ersättning. Beslut: Gränges Mark AB skall gälda ersättning till:		

Fördelning av för-
rättningskostnader

Aktmottagare

Avslutningsbeslut
och besvärshän-
visning

Axel Pettersson för Åkerö 17:1 med 4557:- kronor,
Nils Jansson och Letty Jansson för Åkerö 1:78 och 2:15
med 4021:- kronor,
Västergårdens tomtägareförening för Åkerö 1:16, 1:17, 6:8,
6:9 och 6:20 med 1680:- kronor och
Perssons dödsbo för Åkerö 6:4 med 960:- kronor.

Ersättningen betalas 1 månad efter registreringen.

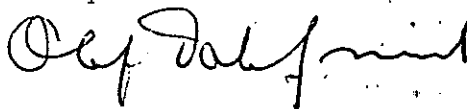
Förrättningskostnaderna skulle gäldas av Axel Pettersson,
Nils Jansson, Västergårdens tomtägareförening samt Perssons
dödsbo i proportion till delaktighetstalen samt av Gränges
Mark med återstoden.

Gränges Mark AB, Box 16 329, 103 26 STOCKHOLM 16.
Extra kopia av protokoll och beskrivning beställdes av
följande:

Knut Edlunds dödsbo, Västergårdens tomtägareförening,
Esbjörn Videfors, Artur Ekström, Bo Råman, Gränges Mark AB,
Hans Tingström, Anna-Lisa Quarnström, Tommy Lord och F Granat.
Kopiorna skulle gäldas av beställarna.

Förrättningen avslutas. Den som är missnöjd får anföra
besvär hos Södertörns tingsrätt, fastighetsdomstolen,
Box 510, 101 26 STOCKHOLM 1, inom fyra veckor från denna
dag eller senast den 19 juni 1973.
Om besvär anförs skall vid besvärslagan fogas två av-
skrifter av denna och av handlingar som eventuellt hör
till inlagen.


Vid protokollet



Olof Dahlqvist

Protokollet uppsatt den 22 maj 1973.



Förrättningslantmätare 

Ohlbit A

5102

GRÄNGES



FASTIGHETS AKTIEBOLAGET FAVONIUS

DISTRIKTS LANTMÄTAREN

Distriktslantmätaren i Norrtälje
distrikt
Kyrkogatan 8

I NORRTÄLJE DISTRIKT

Inkom den 13.10.1969
D.....nr 400/69 32

761 00 NORRTÄLJE

ER REF

VÅR REF

STOCKHOLM 16

S Forsberg/ksk

10.10.1969

Fastighetsaktiebolaget Favonius, Stockholm, har för exploateringsändamål förvärvat följande fastigheter inom Åkerö skifteslag: Stortorp 1:2, 1:3, Västanvik 1:6, 1:8, 1:9, 2:5, 3:1, 4:1, Åkerö 4:1, 9:1, 6:10 och 13:1, allt i Rådmansö registerområde. Vidare föreligger köpeavtal beträffande förvärv av fastigheterna Åkerö 5:24 och 5:25, vilka fastigheter dock ännu icke tillträtts av Favonius.

Vi får härmed anhålla om förrättning för laga skifte avseende den för skifteslaget samfällda lastageplatsen vid Vretfladen på så sätt att samfälligheten tillskiftas fastigheten Åkerö 9:1.

Högaktningsfullt

POSTADRESS

BOX 16329

103 26 STOCKHOLM 16 (SWEDEN)

KONTOR

GUSTAV ADOLFS TORG 18

STOCKHOLM C

TELEFON

08 - 22 35 00

TELEGRAM

GRANGES

STOCKHOLM

TELEX

1508 GRANGES S

POSTGIRO

31 41

BANKGIRO

86-0162

GRÄNGES MARK

53

L. Åhval A

Handläggare

S Forsberg/KSk

Datum

1971.06.02

Ert datum

Beteckning

Er beteckning/Referens

Distriktslantmätaren i Norrtälje distrikt
Kyrkogatan 8
761 00 NORRTÄLJE


DISTRIKTSLANTMÄTAREN
I NORRTÄLJE DISTRIKT

Inkom den 3.6.1971
Bil. D. nr 400/69 B2

Åkerö 9:1 m fl i Rådmansö socken, dnr 400/69B2

Åberopande Er skrivelse den 1 ds i rubr ärende
anhålles härmed att vår ansökan om laga skifte
kvarligger i avvaktan på fastställelse av före-
liggande planförslag.

Högaktningsfullt



Postadress

Fack
103 26 STOCKHOLM 18
(Sweden)

Kontor

Gustav Adolfs Torg 18
Stockholm C

Telefon

08-22 35 00

Telegram

granges
stockholm

Telex

1508
granges s

Bankgiro

560-1620

Postgiro

31 41-9



Sakägare m m	Nr	Sammanträde enligt ovan nr anteckning om närvaro m m	Akt- bilaga
Ägare av Delägare i samfällid mark för Åkerö, Nyby, Stortorp och Västervik skiftealag	1	1 Axel Pettersson Erik Andersson fallen Nils Jansson	1
Ägare av Åkerö 9:1 Gränges sökande Fastighetsbolaget Favonius Box 16 329 103 26 STOCKHOLM	2	1 Sture Forsberg enl. fallen	2,3
Ägare av Åkerö 9:3 och 9:4 Kurt Eriksson Vikingavägen 39 191 43 SOLLENTUNA	3	1 Personliga	
Ägare av Delägare i samfällid mark för Åkerö, Nyby, Stortorp och Västervik skiftealag o/o Axel Pettersson Åkerö 760 16 RÅDMANSÖ	4	1	
Ägare av UNDERRÄTTELSE Byggnadsnämnden i Norrtälje kommun Box 202 761 00 NORRTÄLJE		1 Lyman	
Ägare av		1	

Handling som delges ¹		Delg nr	Exp datum ¹		
<input type="checkbox"/>	Kallelse till sammanträde 1973-02-09	1-4	1973-01-17		
<input type="checkbox"/>	ansökan om ärendet				
Den som avses med delgivning (sakägare m m)	Delg nr	Annat delg sätt och expdatum	Delg bevis ink	Medd enl 12 el 13 § DL (datum)	Anm
Ägare av Delägare i samfälld mark för Åkerö, Nyby, Stortorp och Västanvik skifteslag	1	kung. delgivn. 1973-01-17			I tidningen 1973-01-19
Ägare av Åkerö 9:1 Gränges Fastighetsbolaget Favonius Box 16 329 103 26 STOCKHOLM	2		23/1		
Ägare av Åkerö 9:3 och 9:4 Kurt Eriksson Vikingavägen 39 191 43 SOLLENTUNA	3		25/1		
Ägare av Delägare i samfälld mark för Åkerö, Nyby, Stortorp och Västanvik skifteslag c/o Axel Pettersson Åkerö 760 16 RÅDMANSÖ	4		27/1		
Ägare av UNDERRÄTTELSE Byggnadsnämnden i Norrtälje kommun Box 202 761 00 NORRTÄLJE					
Ägare av					

¹ Ordinär delgivning om annat delgivningsätt ej anges

Dnr 400/69 AB1

Sammanträdesdatum 1 1973-05-14

3

2

4

Sakägare m m	Nr	Sammanträde en ligt ovan		Akt- bilaga
		nr	anteckning om närvaro m m	
För fastighet (område) Åkerö 1:7 Karl Allan Norberg c/o Munk Hästholmsvägen 15, 8 tr 116 44 STOCKHOLM	1	1	ef	
För fastighet (område) Åkerö 1:8 Stina Hasselfeldt Hamnvägen 13 761 00 NORRTÄLJE	2	1	gm. St. Hasselfeldt	4
För fastighet (område) Åkerö 1:10, 1:11 Britta Maria Vilhelmina Larsson Farkostvägen 7 181 35 LIDINGÖ	3	1	ef	
För fastighet (område) Åkerö 1:13 Evangeliska Fosterlandsstiftelsen i Stockholm Rehngatan 20, 6 tr 113 57 STOCKHOLM	4	1	ef	
För fastighet (område) Åkerö 1:15, 1/2 Lars Sture Gunnar Vallinder Strindbergsgatan 54 115 28 STOCKHOLM	5	1	ef	
För fastighet (område) Åkerö 1:15, 1/2 Guje Monica Marie Holger Strindbergsgatan 54, 2 tr 115 28 STOCKHOLM	6	1	ef	

Dnr 400/69 AB1

Sammanträdesdatum 1 1973-05-14

3

2 1973-05-22

4

Sakägare m m	Nr	Sammanträde enligt ovan		Aktbilaga
		nr	anteckning om närvaro m m	
För fastighet (område) Åkerö 1:16, 1:17, 6:8, 6:9, 6:20 Västergårdens Tomtägareförening c/o N Westlund Strålgatan 43, 4 tr 112 63 STOCKHOLM	7	1	gm Gunnar Lundberg och Björn Biglund	5
För fastighet (område) Åkerö 1:20 Maj Svärd Arkitektvägen 41, 3 tr 161 45 BROMMA	8	1	ej	
För fastighet (område) Åkerö 1:21 Erik Natanael Ester Norbergs db Åkerö Pl 9 760 16 RÅDMANSÖ	9	1	ej	
För fastighet (område) Åkerö 1:22 Lennart Hasselfeldt Hamnvägen 13 761 00 NORRTÄLJE	10	1	personl.	
För fastighet (område) Åkerö 1:23 Åke Nilsson Brändövägen 17 162 40 VÄLLINGBY	11	1	ej	
För fastighet (område) Åkerö 1:78, 2:15 Nils Hugo Jansson o h h Letty Paula Elisabedt Jansson Åkerö 760 16 RÅDMANSÖ	12	1 2	Nils Jansson pers. Nils Jansson persal.	

Dnr 400/69 AB1

Sammanträdesdatum 1 1973-05-14

3

2

4

Sakägare m m	Nr	Sammanträde enligt ovan		Akt- bilaga
		nr	anteckning om närvaro m m	
För fastighet (område) Åkerö 2:5, 3:7 Svante Örells dödsbo Skandinaviska Banken (jur avd) 106 40 STOCKHOLM	13	1	<i>ej</i>	
För fastighet (område) Åkerö 2:7, 2:17, <u>5:30</u> → <i>Kurt Eriksson</i> Hanna Katarina Rodriguez Arias db c/o Näs Kungsholmsgatan 24, 3 tr 112 27 STOCKHOLM	14	1	<i>ej</i>	
För fastighet (område) Åkerö 2:9 Hans Nilsson Oxelvägen 20 191 43 SOLLENTUNA	15	1	<i>person l</i>	
För fastighet (område) Åkerö 2:11 Anna Petterssons db Nyby 24 760 16 RÅDMANSÖ	16	1	<i>ej</i>	
För fastighet (område) Åkerö 2:16 Curt H F Sandquist Örtvägen 20 182 36 DANDERYD	17	1	<i>ej</i>	
För fastighet (område) Åkerö 3:3 Anna Märta Elisabet Jacobsson Bergtorpstigen 71 125 31 ÄLVISJÖ	18	1	<i>person l</i>	

Sakägare m m	Nr	Sammanträde enligt ovan		Akt- bilaga
		nr	anteckning om närvaro m m	
För fastighet (område) Åkerö 4:1, 5:24, 5:25, 6:10, 9:1, Västanvik 1:6, 1:8, 1:9, 2:5, 3:1, 4:1 Stortorp 1:2, 1:3 Gränges Mark AB Box 16 329 103 26 STOCKHOLM 16	19	1 2	gm Ståre-Forsberg 2:0	
För fastighet (område) Åkerö 5:6, 8:6 Bengt Gustaf Rosén Nybohovsgränd 40, 3 tr 117 44 STOCKHOLM	20	1	ej	
För fastighet (område) Åkerö 5:8 Knut Edlund Åsevägen 2 182 35 DANDERYD	21	1	gm adv. S. Sjöstrand Hans Tallin	6
För fastighet (område) Åkerö 5:9 Folke Tillvén Västmannagatan 13, 1 tr 724 60 VÄSTERÅS	22	1	ej	
För fastighet (område) Åkerö 5:10, 15:3 Esbjörn Widefors Båtsman Nähls väg 64 163 60 SPÅNGA	23	1	personl	
För fastighet (område) Åkerö 5:12 Bengt Oskar Höglund Skrattmåsvägen 59 123 49 FARSTA	24	1	ej	

670
Sammanträdesdatum 1 1973-05-14

3

2

4

Sakägare m m	Nr	Sammanträde enligt ovan		Akt- bilaga
		nr	anteckning om närvaro m m	
För fastighet (område) Åkerö 5:17 Edit J A Sjöbloms db Skäret 760 16 RÅDMANSÖ	25	1	gm Stig Klingberg	7
För fastighet (område) Åkerö 5:18 Henrik Gustav Fredrik Franc Hinderstorp 175 00 JAKOBSBERG	26	1	ej	
För fastighet (område) Åkerö 5:20 John Hildor Leidebrant Torögatan 24 nb 122 39 ENSKEDE	27	1	ej	
För fastighet (område) Åkerö 5:23 Carl Hilding Söderman Nyby 8 760 16 RÅDMANSÖ	28	1	ej	
För fastighet (område) Åkerö 5:27 Nyby 1:3 L Sagny V Andersson Nyby 760 16 RÅDMANSÖ	29	1	gm Erik Andersson	8
För fastighet (område) Åkerö 5:28 Signe Karolina Jansson Unsvreten 760 16 RÅDMANSÖ	30	1	ej	

69

Dnr 400/69..AB1

Sammanträdesdatum 1 1973-05-14

3

2 1973-05-22

4

Sakägare m m	Nr	Sammanträde enligt ovan		Aktbilaga
		nr	anteckning om närvaro m m	
För fastighet (område) Åkerö 6:4 Per Axel Persson <i>dödsbo</i> Åkerö 760 16 RÅDMANSÖ Fru Ester Persson Lennart Torstenssons väg 12 A 761 00 NORRTÄLJE	31	1 2	<i>gm Ester Persson</i> <i>gm Ester Persson</i>	9
För fastighet (område) Åkerö 6:11 Maja Gunilla Emilia Lord Kyrkvägen 26 A 181 42 LIDINGÖ	32	1	<i>gm Tommy Lord</i>	10
För fastighet (område) Åkerö 6:12 Carl Albert Harald Carlsson Bältgatan 8, 4 tr 114 59 STOCKHOLM	33	1	<i>ej</i>	
För fastighet (område) Åkerö 7:13 Alfve Nilsson Kärrstigen 9 183,51 TÄBY	34	1	<i>ej</i>	
För fastighet (område) Åkerö 7:27 Sven-Åke Lilja C V M 590 57 MALMSLÄTT	35	1	<i>ej</i>	
För fastighet (område) Åkerö 8:7 Erik Manniche Bollnäsbacken 29 162 23 VÄLLINGBY	36	1	<i>ej</i>	

78

Dn 400/69 AB1

Sammanträdesdatum 1 1973-05-14

3

2

4

Sakägare m m	Nr	Sammanträde enligt ovan		Akt- bilaga
		nr	anteckning om närvaro m m	
För fastighet (område) Åkerö 8:8, 8:9 Carl Ossian Östrand Stockholmsvägen 73 B 182 74 STOCKSUND	37	1	<i>ej</i>	
För fastighet (område) Åkerö 8:10 Gunde Svensson Sandfjärdsgatan 42, 4 tr 121 69 JOHANNESHÖV	38	1	<i>ej</i>	
För fastighet (område) Åkerö 8:11 Sven Gustaf Skyllberg Bällstalundsvägen Box 325 186 00 VALLENTUNA	39	1	<i>personl</i>	
För fastighet (område) Åkerö 8:12, 8:13, 8:14 Margareta Jegborg Ehrensvarldsgatan 6, 4 tr 112 35 STOCKHOLM	40	1	<i>fru Gösta Jegborg</i>	11
För fastighet (område) Åkerö 8:17 Anna-Lisa E Qvarnström Nybohovsb 31, 6 tr 117 44 STOCKHOLM	41	1	<i>personl</i>	
För fastighet (område) Åkerö 8:19 Artur Olof Georg Ekström Allevägen 18, 8 tr 175 30 JÄRFÄLLA	42	1	<i>fru Ake Ekström</i>	12

Sammanträdesdatum 1 1973-05-14

3

2 1973-05-14

4

Sakägare m m	Nr	Sammanträde enligt ovan		Akt- bilaga
		nr	anteckning om närvaro m m	
För fastighet (område) Åkerö 8:22 Hans Tingström Vällingbyvägen 104 162 21 VÄLLINGBY	43	1	personl	
För fastighet (område) Åkerö 8:23 Håkan Oscarsson Grimstagatan 25, 1 tr 162 27 VÄLLINGBY	44	1	gm Hans Tingström	13
För fastighet (område) Åkerö 15:2 Fred Granat Vällingbyvägen 60 162 21 VÄLLINGBY	45	1 2	personl personligen deltagande Nils Skuzovik	20
För fastighet (område) Åkerö 15:2 Åke Friborn Bedaröbacken 26 124 34 BANDHAGEN	46	1 2	gm Fred Granat gm Fred Granat	19
För fastighet (område) Åkerö 15:2 Bo Råman Djurgårdsvägen 8, 1 tr 582 29 LINKÖPING	47	1	personl	
För fastighet (område) Åkerö 15:2 Ebbe Karling-Wargård Trädgårdsgatan 20 A, 3 tr 172 38 SUNDBYBERG	48	1	gm Bo Råman	15

Dnr 400/69.....

Sammanträdesdatum 1 1973-05-14..... 3

2 1973-05-22..... 4

Sakägare m m	Nr	Sammanträde enligt ovan		Akt- bilaga
		nr	anteckning om närvaro m m	
För fastighet (område) Åkerö 15:4 Cecilia Kristina Andersson c/o Rodenmark Stormgatan 8 761 00 NORRTÄLJE	49	1	<i>ej</i>	
För fastighet (område) Åkerö 17:1 Axel Leonard Pettersson Åkerö 760 16 RÅDMANSÖ	50	1 2	<i>personl.</i> <i>personl.</i>	
För fastighet (område) Åkerö 18:1 Einar August Beskows db Väsaloppsvägen 32 126 60 HÄGERSTEN	51	1	<i>ej</i>	
För fastighet (område) Åkerö 21:1 Gustav Johansson Nyby 760 16 RÅDMANSÖ	52	1	<i>ej</i>	
För fastighet (område) Åkerö 22:1 Åke John Edvin Edvinsson Åkerö 760 16 RÅDMANSÖ	53	1	<i>personl.</i>	
För fastighet (område) Nyby 1:4 Allan Varnäs Skrågatan 23 722 20 VÄSTERÅS	54	1	<i>ej</i>	

Sakägare m m	Nr	Sammanträde enligt ovan		Akt- bilaga
		nr	anteckning om närvaro m m	
För fastighet (område) Nyby 1:5 Ester Amalia Eriksson Nyby 760 16 RÅDMANSÖ	55	1	<i>ej</i>	
För fastighet (område) Nyby 2:1 Edvin Andersson o h h Märta Andersson Nyby 760 16 RÅDMANSÖ	56	1	<i>ej</i>	
För fastighet (område) Vreta 2:6, 1/4 Anna Helena Ericsson Regementsgatan 82 217 51 MALMÖ	57	1	<i>gm Per Alvarsson</i>	16
För fastighet (område) Vreta 2:6, 1/4 Lilian Rudholm Sörensgatan 10 416 79 GÖTEBORG	58	1	<i>gm Per Alvarsson</i>	17
För fastighet (område) Vreta 2:6, 1/4 Marianne Westerberg Ålgrytevägen 127 127 02 SKÄRHOLMEN	59	1	<i>gm Per Alvarsson</i>	18
För fastighet (område) Vreta 2:6, 1/4 Inger Wrete-Moberg Herdegatan 4 217 74 MALMÖ	60	1	<i>ej</i>	19

72

(11)

Dnr 400/69 AB1

Sammanträdesdatum 1 1973-05-14

3

2

4

Sakägare m m	Nr	Sammanträde enligt ovan		Aktbilaga
För fastighet (område)		nr	anteckning om närvaro m m	
Underrättelse Byggnadsnämnden i Norrtälje kommun Box 202 761 00 NORRTÄLJE		1	ej	
För fastighet (område)		1		
För fastighet (område)		1		
För fastighet (område)		1		
För fastighet (område)		1		
För fastighet (område)		1		

Fullmakt!

Min make Erik Andersson

äges vid sammanködet för
min talan

Hagony Andersson

F u l l m a k t

för lantmätaren Sture Forsberg, Stockholm, eller den han i sitt ställe förordnar, att vid lantmåteriförrättningar och förrättningar enligt lagen den 3 september 1939 om enskilda vägar föra vår talan och bevaka vår rätt ävensom att å våra vägnar ingå förening i frågor, som vid förrättningarna kan förekomma.

Ombudets laga åtgärder godkännes.

Stockholm den 11 januari 1971

GRÄNGES MARK AB

Sture Forsberg
1/2 Carlsson

Bevittnas:

Karin Skogqvist
Christin Strandberg

Att denna ljuskopia riktigt återgiver den fotograferade handlingen intyga:

Karin Skogqvist *Christin Strandberg*

KUNGL. PATENT- OCH REGISTRERINGSVERKET

Utdrag ur
AKTIEBOLAGSREGISTRET
angående

Bolag nr

19.142
registrerat den

27 september 1920

Gränges Mark Aktiebolag med säte i Stockholms kommun, AB:

Register- uppgift nr	Datum för registrering	kungörelse	Aktiekapitalet uppgår till kr	varav inbetalt kr	Bolagets nuvarande firma registrerad den
42	20/7 1972	28/7	-	-	14 december 1970

Registeruppgift:

Styrelsen utgöres av Marcus Hjelmqvist, Danderyds kommun, AB, Erik Svensson, Lidingö kommun, AB, Ingemar Wahrolén, THby kommun, AB, och Tage Wärn, Stockholms kommun, AB. Verkställande direktör är Hjelmqvist. Firman tacknas, förutom av styrelsen, av Hjelmqvist, Svensson, Wahrolén, och Wärn, två i förening, eller av envar av dem med kontrasignation av envar av Curt Carlsson, Södertälje kommun, AB, Maj-Britt Carlsson, Stockholms kommun, Sture Forsberg, THby kommun, Wilhelm Kull, Sollentuna kommun, AB, och Torsten Ravne, Nyköpings kommun, D.

Bolagets tidigare firmor:

Bröderna Edstrand aktiebolag reg. den 27 september 1920.
Aktiebolaget Nyby Bruks Introssenter, reg. den 7 juni 1962.
Favonius Aktiebolag, reg. den 21 juli 1965.
Fastighetsaktiebolaget Favonius, reg. den 17 mars 1966.

Registreringsbevis

Att denna kopia innehåller de senaste i aktiebolagsregistret för ifrågavarande aktiebolag beträffande styrelse, verkställande direktör och firmateckning in-
tagna uppgifter, betygar

Stockholm den 21/7 1972

I tjänster

mm

Att denna ljuskopia riktigt återger
den fotograferade handlingen intyga:

E. Carlsson T. Lohman

KUNGL. PATENT- OCH REGISTRERINGSVERKET
EXPEDITIONSAVGIFT KRÖNOR
15.00
JUL 21 1972

Norrtälje lantmäteridistrikt
Stora Brogatan 10 A
761 00 NORRTÄLJE
Telefon 0176-12715

87

1973-04-04

AB1 400/69

Förrättningslantmätare

Olof Dahlqvist

Åkerö 1:8

2

Stina Hasselfeldt
Hamnvägen 13
761 00 NORRTÄLJE

Förrättning

Fastighetsreglering rörande mark samfällad för Åkerö, Nyby, Stortorp och Västanvik skifteslag i Rådmansö socken av Norrtälje kommun och Stockholms län och fastighetsbestämning mot Vreta 2:6 och Åkerö 1:8 och 1:22.

Sammanträde hålls

datum	klockan	plats
14 maj 1973	10.00	Klubbhuset, Västanvik, Rådmansö

Vid sammanträdet kommer att behandlas bl a

Överförs mark från samfällighet skall ersättning i pengar eller annat vederlag utgå för marken endast om yrkande framställts under förrättningen eller om det finns anledning antaga att fastighets andel i marken har ett ej obetydligt värde. Om värdet av andel understiger 25:- kronor kommer detta att betraktas såsom obetydligt.

Som sakägare kallas Ni till sammanträdet.

Om Ni vid förrättningen företräds av ombud skall ombudet ha skriftlig fullmakt (se nedan eller bifogad blankett). Företrädare för bolag, förening e d skall ha registreringsbevis eller protokollsutdrag.

Uteblir sökanden från det första förrättnings-sammanträde till vilket han kallas, skall ansöknigen anses återkallad, om inte sökanden annåt iaya föriall eller det är uppenbart att nan vidhåller ansöknigen (4 kap 32 § fastighetsbildningslagen).

Enligt uppdrag

Anne Pajula

Anne Pajula

FULLMAKT (får inte avskiljas från kallelsen)

Fullmakt för

Stina Hasselfeldt

att vara ombud vid förrättningen (avser även rätt att underteckna överenskommelser o d). Ombudet har rätt att sätta annan i sitt ställe. (Stryk det som inte gäller).

Ort och datum

N-e 14-5-73

Namnteckning(ar)

Stina Hasselfeldt

Namnteckningen(arna) behöver inte bevisas

Protokoll fört vid sammanträde med styrelsen för
Västergårdens Vägsamfällighet och Tomtägarförening
den 25 juni 1972, Västergården, Rådmansö.

Närvarande:

Gunnar Lindberg

Inga-Lisa Eliaeson

Karl-Erik Jonasson

Björn Englund, vid protokollet

1. Förklarade Herr Lindberg sammanträdet öppnat.
2. Konstituerade sig styrelsen enligt följande
Gunnar Lindberg ordförande
Göran Schedin vice ordförande
Inga-Lisa Eliaeson kassör
Björn Englund sekreterare
Karl-Erik Jonasson vice sekreterare
3. Förklarade ordförande sammanträdet avslutat.

Vid protokollet

Björn Englund
/Björn Englund/

Justeres

Gunnar Lindberg
/Gunnar Lindberg/

SÖDRA ROSLAGS TINGSRÄTT
Erik Dahlbergsgatan 60
115 32 STOCKHOLM
Tel. 63 57 60

94

PROTOKOLL

Å 198/72

s. 1

9.6.1972

Handläggning i
Stockholm

RÄTTEN

tingsnotarien Tiselius tillika protokollförare

SÖKANDE, ej tillstådes

fru Jane Edlund, Lars Hårds väg 27, 186 00 VALLETTUNA, och
fru Sonja Edlund, Åsevågen 2, 182 35 DANDERYD, båda i egen-
skap av delägare i dödsboet efter direktören Knut Edlund

ÄRENDE

entledigande av boutredningsman samt utseende av ny sådan

Efter genomgång av handlingarna i ärendet meddelar tings-
rätten följande

BESLUT

Tingsrätten entledigar advokaten Staffan Serrander från
uppdraget som boutredningsman i dödsboet efter Knut Edlund
samt utser i stället advokaten Hans Dahlin att i sådan egen-
skap handhåva förvaltningen i nämnda dödsbo.

Per Erik Tiselius

SÖDRA ROSLAGS TINGSRÄTT

Avskriften Kopien

Överensstämmer med originalet

H. Dahlin

Stämpel 18 kr

Advokaten Hans Dahlin

RÄTT KOPIERAT INTYGA.

M. L. W. S. S. S. S.

Norrtälje lantmäteridistrikt
Stora Brogatan 10 A
761 00 NORRTÄLJE
Telefon 0176-12715

93

1973-04-04

AB1 400/69

Åkerö 5:17

25

Förrättningslantmätare

Olof Dahlgvist

Edit J A Sjöbloms db
Skület
760 16 RÅDMANSÖ

Torsdag

Förrättning

Fastighetsreglering rörande mark samfällad för Åkerö, Nyby, Stortorp och Västanvik skifteslag i Rådmansö socken av Norrtälje kommun och Stockholms län och fastighetsbestämning mot Vreta 2:6 och Åkerö 1:8 och 1:22.

Sammanträde hålla

datum | klockan | plats

14 maj 1973 10.00 Klubbhuset, Västanvik, Rådmansö

Vid sammanträdet kommer att behandlas bl a

Överförs mark från samfällighet skall ersättning i pengar eller annat vederlag utgå för marken endast om yrkande framställts under förrättningen eller om det finns anledning antaga att fastighets andel i marken har ett ej obetydligt värde. Om värdet av andel understiger 25:- kronor kommer detta att betraktas såsom obetydligt.

Som sakägare kallas Ni till sammanträdet.

Om Ni vid förrättningen företräds av ombud skall ombudet ha skriftlig fullmakt (se nedan eller bifogad blankett). Företrädare för bolag, förening e d skall ha registreringsbevis eller protokollsutdrag.

Uteblir sökanden från det första förrättningsammanträde till vilket han kallats, skall ansökningen anses återkallad, om inte sökanden anmält laga förfall eller det är uppenbart att han vidhåller ansökningen (4 kap 32 § fastighetsbildningslagen).

Enligt uppdrag

Anne Pajula

Anne Pajula

FULLMAKT (får inte avskiljas från kallelsen)

Fullmakt för

Stryk Klinsberg Rodarvägen 11 18361 Tåby

att vara ombud vid förrättningen (avser även rätt att underteckna överenskommelser o d). Ombudet har rätt att sätta annan i sitt ställe. (Stryk det som inte gäller).

Ort och datum

Tåby 14-5-73

Namnteckning(ar)

Helena Spötblom

Marta Klinsberg

Namnteckningen(arna) behövs inte bevitnas

Norrtälje lantmäteridistrikt
Stora Brogatan 10 A
761 00 NORRTÄLJE
Telefon 0176-12715

95

1973-04-04

AB1 400/69

Förrättningslantmätare

Olof Dahlqvist

Åkerö 5:27

Nyby 1:3

29

L Sagny V Andersson

Nyby

760 16 RÅDMANSÖ

Förrättning

Fastighetsreglering rörande mark samfällid för Åkerö, Nyby, Stortorp och Västanvik skifteslag i Rådmansö socken av Norrtälje kommun och Stockholms län och fastighetsbestämning mot Vreta 2:6 och Åkerö 1:8 och 1:22.

Sammanträde hålls

datum	klockan	plats
14 maj 1973	10.00	Klubbhuset, Västanvik, Rådmansö

Vid sammanträdet kommer att behandlas bl a

Överförs mark från samfällighet skall ersättning i pengar eller annat vederlag utgå för marken endast om yrkande framställts under förrättningen eller om det finns anledning antaga att fastighetsandel i marken har ett ej obetydligt värde. Om värdet av andel understiger 25:- kronor kommer detta att betraktas såsom obetydligt.

Som sakägare kallas Ni till sammanträdet.

Om Ni vid förrättningen företräds av ombud skall ombudet ha skriftlig fullmakt (se nedan eller bifogad blankett). Företrädare för bolag, förening e d skall ha registreringsbevis eller protokollsutdrag.

Uteblir sökanden från det första förrättningsammanträde till vilket han kallats, skall ansökningen anses återkallad, om inte sökanden anmält laga förfall eller det är uppenbart att han vidhåller ansökningen (4 kap 32 § fastighetsbildningslagen).

Enligt uppdrag

Anne Pajula

Anne Pajula

FULLMAKT (får inte avskiljas från kallelsen)

Fullmakt för

Nyby Rådmansö

att vara ombud vid förrättningen (avsör även rätt att underteckna överenskommelser o d). Ombudet har rätt att sätta annan i ett ställe. (Stryk det som inte gäller).

Ort och datum

Nyby Rådmansö 14/5 1973

Namnteckning(ar)

Sagny Andersson

Namnteckningen (arna) behöver inte bevitnas

Norrtälje lantmäteridistrikt
Stora Brogatan 10 A
761 00 NORRTÄLJE
Telefon 0176-12715

1973-04-04

AB1 400/69

Åkerö 6:4

31

Per Axel Perssons db
Åkerö 9/0 Rut Söderman
~~760 16 RÅDMANSÖ~~ Esplanaden 18 B
761 00 Norrtälje

Förrättningslantmätare

Olof Dahlqvist

Förrättning

Fastighetsreglering rörande mark samfällad för Åkerö, Nyby, Stortorp och Västanvik skifteslag i Rådmansö socken av Norrtälje kommun och Stockholms län och fastighetsbestämning mot Vreta 2:6 och Åkerö 1:8 och 1:22.

Sammanträde hålls

datum | klockan | plats

14 maj 1973 10.00 Klubbhuset, Västanvik, Rådmansö

Vid sammanträdet kommer att behandlas bl a

Överförs mark från samfällighet skall ersättning i pengar eller annat vederlag utgå för marken endast om yrkande framställts under förrättningen eller om det finns anledning antaga att fastighets andel i marken har ett ej obetydligt värde. Om värdet av andel understiger 25:- kronor kommer detta att betraktas såsom obetydligt.

Som sakägare kallas Ni till sammanträdet.

Om Ni vid förrättningen företräds av ombud skall ombudet ha skriftlig fullmakt (se nedan eller bifogad blankett). Företrädare för bolag, förening e d skall ha registreringsbevis eller protokollsutdrag.

Uteblir sökanden från det första förrättningssammanträde till vilket han kallats, skall ansökningen anses återkallad, om inte sökanden anmält laga förfall eller det är uppenbart att han vidhåller ansökningen (4 kap 32 § fastighetsbildningslagen).

Enligt uppdrag

Anne Pajula

Anne Pajula

FULLMAKT (får inte avskiljas från kallelsen)

Fullmakt för

Ester Persson

att vara ombud vid förrättningen (avser även rätt att underteckna överenskommelser o d). Ombudet har rätt att sätta annan i sitt ställe. (Stryk det som inte gäller).

Ort och datum

Namnteckning(ar)

Namnteckningen(arna) behöver inte bevitnas

Norrtälje lantmäteridistrikt
Stora Brogatan 10 A
761 00 NORRTÄLJE
Telefon 0176-12715

99
1973-04-04

AB1 400/69

Åkerö 6:11

32

Förrättningslantmätare

Olof Dahlqvist

Maja Gunilla Emilia Lord
Kyrkvägen 26 A
181 42 LIDINGÖ

Förrättning

Fastighetsreglering rörande mark samfällad för Åkerö, Nyby, Stortorp och Västanvik skifteslag i Rådmansö socken av Norrtälje kommun och Stockholms län och fastighetsbestämning mot Vreta 2:6 och Åkerö 1:8 och 1:22.

Sammanträde hålls

datum	klockan	plats
14 maj 1973	10.00	Klubbhuset, Västanvik, Rådmansö

Vid sammanträdet kommer att behandlas bl a

Överförs mark från samfällighet skall ersättning i pengar eller annat vederlag utgå för marken endast om yrkande framställt under förrättningen eller om det finns anledning antaga att fastighets andel i marken har ett ej obetydligt värde. Om värdet av andel understiger 25:- kronor kommer detta att betraktas såsom obetydligt.

Som sakägare kallas Ni till sammanträdet.

Om Ni vid förrättningen företräds av ombud skall ombudet ha skriftlig fullmakt (se nedan eller bifogad blankett). Företrädare för bolag, förening e d skall ha registreringsbevis eller protokollsutdrag.

Uteblir sökanden från det första förrättningsammanträde till vilket han kallats, skall ansökningen anses återkallad, om inte sökanden anmält laga förfall eller det är uppenbart att han vidhåller ansökningen (4 kap 32 § fastighetsbildningslagen).

Enligt uppdrag

Anne Pajula

Anne Pajula

FULLMAKT (får inte avskiljas från kallelsen)

Fullmakt för

Tommy och Leif Raymond Lord

att vara ombud vid förrättningen (avser även rätt att underteckna överenskommelser o d). Ombudet har rätt att sätta annan i sitt ställe. (Stryk det som inte gäller).

Ort och datum

Lidingö 1973-05-09

Namnteckning(ar)

Maja Lord

Namnteckning(arna) behöver inte bevitnas

Datum

Enhet och dnr

Norrtälje lantmäteridistrikt
Stora Brogatan 10 A
761 00 NORRTÄLJE
Telefon 0176-127 15

1973-04-04

AB1 400/69

Åkerö 8:12, 8:13, 8:14

40

Margareta Jøgberg
Ehrensvärdegetan 6, 4 tr
112 35 STOCKHOLM

Förrättningslantmätare

Olof Dahlqvist

Förrättning

Fastighetsreglering rörande mark samfällad för Åkerö, Nyby, Stortorp och Västanvik skifteslag i Rådmansö socken av Norrtälje kommun och Stockholms län och fastighetsbestämning mot Vreta 2:6 och Åkerö 1:8 och 1:22.

Sammanträde hålls

datum	klockan	plats
14 maj 1973	10.00	Klubbhuset, Västanvik, Rådmansö

Vid sammanträdet kommer att behandlas bl a

Överförs mark från samfällighet skall ersättning i pengar eller annat vederlag utgå för marken endast om yrkande framställt under förrättningen eller om det finns anledning antaga att fastighets andel i marken har ett ej obetydligt värde. Om värdet av andel understiger 25:- kronor kommer detta att betraktas såsom obetydligt.

Som sakägare kallas Ni till sammanträdet.

Om Ni vid förrättningen företräds av ombud skall ombudet ha skriftlig fullmakt (se nedan eller bifogad blankett). Företrädare för bolag, förening e d skall ha registreringsbevis eller protokollsutdrag.

Uteblir sökanden från det första förrättningssammanträde till vilket han kallats, skall ansökningen anses återkallad, om inte sökanden anmält laga förfall eller det är uppenbart att han vidhåller ansökningen (4 kap 32 § fastighetsbildningslagen).

Enligt uppdrag

Anne Pajula

Anne Pajula

FULLMAKT (får inte avskiljas från kallelsen)

Fullmakt för

Krista Jøgberg

att vara ombud vid förrättningen (avser även rätt att underteckna överenskommelser o d). Ombudet har rätt att sätta sin namn på ett ställe. (Stryk det som inte gäller).

Ort och datum

Rådmansö 12/5 1973.

Namnteckning(ar)

Margareta Jøgberg

Namnteckning(arna) behöver inte bevitnas

Norrtälje lantmäteridistrikt
Stora Brogatan 10 A
761 00 NORRTÄLJE
Telefon 0176-12715

103

1973-04-04

AB1 400/69

Förrättningslantmätare

Olof Dahlqvist

Åkerö 8:19

42

Artur Olof Georg Ekström
Allevägen 18, 8 tr
175 30 JÄRFÄLLA

Förrättning

Fastighetsreglering rörande mark samfällid för Åkerö, Nyby, Stortorp och Västanvik skifteslag i Rådmansö socken av Norrtälje kommun och Stockholms län och fastighetsbestämning mot Vreta 2:6 och Åkerö 1:8 och 1:22.

Sammanträde hålls

datum	klockan	plats
14 maj 1973	10,00	Klubbhuset, Västanvik, Rådmansö

Vid sammanträdet kommer att behandlas bl a

Överförs mark från samfällighet skall ersättning i pengar eller annat vederlag utgå för marken endast om yrkande framställts under förrättningen eller om det finns anledning antaga att fastighets andel i marken har ett ej obetydligt värde. Om värdet av andel understiger 25:- kronor kommer detta att betraktas såsom obetydligt.

Som sakägare kallas Ni till sammanträdet.

Om Ni vid förrättningen företräds av ombud skall ombudet ha skriftlig fullmakt (se nedan eller bifogad blankett). Företrädare för bolag, förening e d skall ha registreringsbevis eller protokollsutdrag.

Uteblir sökanden från det första förrättningssammanträde till vilket han kallats, skall ansökningen anses återkallad, om inte sökanden anmält laga förfall eller det är uppenbart att han vidhåller ansökningen (4 kap 32 § fastighetsbildningslagen).

Enligt uppdrag

Anne Pajula

Anne Pajula

FULLMAKT (får inte avskiljas från kallelsen)

Fullmakt för

Artur Ekström

att vara ombud vid förrättningen (avser även rätt att underteckna överenskommelser o d). Ombudet har rätt att sätta annan i sitt ställe. (Stryk det som inte gäller).

Ort och datum

Järfälla 7/5 1973

Namnteckning(ar)

Artur Ekström

Namnteckningen(arna) behöver inte bevitnas

Norrtälje lantmäteridistrikt
Stora Brogatan 10 A
761 00 NORRTÄLJE
Telefon 0176-12715

105

Datum

Enhet och dnr

1973-04-04

AB1 400/69

Åkerö 8:23

44

Förrättningslantmätare

Olof Dahlgvist

Håkan Oscarsson
Grimstagan 25, 1 tr
162 27 VÄLLINGBY

Förrättning

Fastighetsreglering rörande mark samfällid för Åkerö, Nyby, Stortorp och Västanvik skifteslag i Rådmansö socken av Norrtälje kommun och Stockholms län och fastighetsbestämning mot Vreta 2:6 och Åkerö 1:8 och 1:22.

Sammanträde hålls

datum | klockan | plats

14 maj 1973 10.00 Klubbhuset, Västanvik, Rådmansö

Vid sammanträdet kommer att behandlas bl a

Överförs mark från samfällighet skall ersättning i pengar eller annat vederlag utgå för marken endast om yrkande framställt under förrättningen eller om det finns anledning antaga att fastighets andel i marken har ett ej obetydligt värde. Om värdet av andel understiger 25:- kronor kommer detta att betraktas såsom obetydligt.

Som sakägare kallas Ni till sammanträdet.

Om Ni vid förrättningen företräds av ombud skall ombudet ha skriftlig fullmakt (se nedan eller bifogad blankett). Företrädare för bolag, förening e d skall ha registreringsbevis eller protokollsutdrag.

Uteblir sökanden från det första förrättningssammanträde till vilket han kallats, skall ansökningen anses återkallad, om inte sökanden anmält laga förfall eller det är uppenbart att han vidhåller ansökningen (4 kap 32 § fastighetsbildningslagen).

Enligt uppdrag

Anne Pajula

Anne Pajula

FULLMAKT (får inte avskiljas från kallelsen)

Fullmakt för

Hans C D Tingström

att vara ombud vid förrättningen (avser även rätt att underteckna överenskommelser o d). Ombudet har rätt att sätta annan i sitt ställe. (Stryk det som inte gäller).

Ort och datum

Stockholm 1973-05-02

Namnteckning(ar)

Håkan Oscarsson

Namnteckning(en) behöver inte bevitnas

Norrtälje lantmäteridistrikt
Stora Brogatan 10 A
761 00 NORRTÄLJE
Telefon 0176-127 15

Datum

Enhet och dr

1973-04-04

AB1 400/69

107

Åkerö 15:2

46

Förrättningslantmätare

Olof Dahlqvist

Åke Friborn
Bedaröbacken 26
124 34 BANDHAGEN

Förrättning

Fastighetsreglering rörande mark samfällad för Åkerö, Nyby, Stortorp och Västanvik skifteslag i Rådmansö socken av Norrtälje kommun och Stockholms län och fastighetsbestämning mot Vreta 2:6 och Åkerö 1:8 och 1:22.

Sammanträde hålls

datum

klockan

plats

14 maj 1973 10.00 Klubbhuset, Västanvik, Rådmansö

Vid sammanträdet kommer att behandlas bl a

Överförs mark från samfällighet skall ersättning i pengar eller annat vederlag utgå för marken endast om yrkande framställts under förrättningen eller om det finns anledning antaga att fastighets andel i marken har ett ej obetydligt värde. Om värdet av andel understiger 25:- kronor kommer detta att betraktas såsom obetydligt.

Som sakägare kallas Ni till sammanträdet.

Om Ni vid förrättningen företräds av ombud skall ombudet ha skriftlig fullmakt (se nedan eller bifogad blankett). Företrädare för bolag, förening o d skall ha registreringsbevis eller protokollsutdrag.

Uteblir sökanden från det första förrättningsammanträde till vilket han kallats, skall ansökningsen anses återkallad, om inte sökanden anmält laga förfall eller det är uppenbart att han vidhåller ansökningsen (4 kap 32 § fastighetsbildningslagen).

Enligt uppdrag

Anne Pajula

Anne Pajula

FULLMAKT (får inte avskiljas från kallelsen)

Fullmakt för

FRED GRANATH

att vara ombud vid förrättningen (avser även rätt att underteckna överenskommelser o d). Ombudet har rätt att sätta annan i sitt ställe. (Stryk det som inte gäller).

Ort och datum

STOCKHOLM 15.4 1973

Namnteckning(er)

Fred Granath

Namnteckningen(arna) behöver inte bevitnas

FASTIGHETSBLDNINGSMYNDIGHETEN

Norrtälje lantmäteridistrikt
 Stora Brogatan 10 A
 761 00 NORRTÄLJE
 Telefon 0176-127 15

Förrättningslantmätare
 Olof Dahlgvist

KALLELSE

Datum

Enhet och dnr

Aktbilaga

15

1973-04-04

AB1 400/69

Åkerö 15:2

48

Ebbe Karling-Wargård
 Trädgårdsgatan 20 A, 3 tr
 172 38 SUNDBYBERG

Förrättning

Fastighetsreglering rörande mark samfällid för Åkerö, Nyby, Stortorp och Västanvik skifteslag i Rådmansö socken av Norrtälje kommun och Stockholms län och fastighetsbestämning mot Vreta 2:6 och Åkerö 1:8 och 1:22.

Sammanträde hålls

datum | klockan | plats

14 maj 1973 10.00 Klubbhuset, Västanvik, Rådmansö

Vid sammanträdet kommer att behandlas bl a

Överförs mark från samfällighet skall ersättning i pengar eller annat vederlag utgå för marken endast om yrkande framställts under förrättningen eller om det finns anledning antaga att fastighets andel i marken har ett ej obetydligt värde. Om värdet av andel understiger 25:- kronor kommer detta att betraktas såsom obetydligt.

Som sakägare kallas Ni till sammanträdet.

Om Ni vid förrättningen företräds av ombud skall ombudet ha skriftlig fullmakt (se nedan eller bifogad blankett). Företrädare för bolag, förening e d skall ha registreringsbevis eller protokollsutdrag.

Uteblir sökanden från det första förrättningssammanträde till vilket han kallats, skall ansökningen anses återkallad, om inte sökanden anmält laga förfall eller det är uppenbart att han vidhåller ansökningen (4 kap 32 § fastighetsbildningslagen).

Enligt uppdrag

Anne Pajula

Anne Pajula

FULLMAKT (får inte avskiljas från kallelsen)

Fullmakt för

Bo Rönman

att vara ombud vid förrättningen (avser även rätt att underteckna överenskommelser o d). Ombudet har rätt att sätta annan i sitt ställe. (Stryk det som inte gäller).

Ort och datum

Norrtälje den 11.5 - 1973

Namnteckning(er)


Ebbe Karling-Wargård

Namnteckningen(arna) behöver inte bevitnas

FULLMAKT

Juris kandidaten Lars Gewalli, agronomen Rune Andersson, lantmästaren Leo Tolstoy och lantmätaren ^{Peter Rånvasson} ~~Sten~~-Boström, eller endera av dem eller den som de eller endera av dem i sitt ställe förordnar, befullmäktigas härmed att vid alla över- och underdomstolar, exekutionssäten och övriga ämbetsmyndigheter anhängiggöra, utföra och bevaka ^{min} _{vår} talan i mål

Ombudets laga åtgärder godkännes

Malmö den 8/5 19 73


Adress Prinsens väg 89
Tel. 61371

I mål eller ärende rörande fast egendom bör såväl man som hustru underteckna fullmakten.

Innehas fastighet av dödsbo skall samtliga delägare underteckna fullmakten, varjämte bevis, utvisande vilka som är delägare, bifogas (t.ex. utdrag ur bouppteckning).

Nedan anges innehavd fastighets (fastigheters) fullständiga juridiska beteckning och belägenhet (t.ex. Nyby 2:4 och 3:8 i Hamra socken).

(Dessa uppgifter kan hämtas från lantmäterihandling, lagfaren köpehandling, lagfarts-, äganderätts- eller gravationsbevis.)

Norrtälje lantmäteridistrikt
Stora Brogatan 10 A
761 00 NORRTÄLJE
Telefon 0176-12715

1973-04-04

AB1 400/69

Förrättningslantmätare

Olof Dahlgvist

Vreta 2:6, 1/4

57

Anna Helena Ericsson
Regementsgatan 82
217 51 MALMÖ

Förrättning

Fastighetsreglering rörande mark samfällad för Åkerö, Nyby, Stortorp och Västanvik skifteslag i Rådmansö socken av Norrtälje kommun och Stockholms län och fastighetsbestämning mot Vreta 2:6 och Åkerö 1:8 och 1:22.

Sammanträde hålls

datum | klockan | plats

14 maj 1973 10,00 Klubbhuset, Västanvik, Rådmansö

Vid sammanträdet kommer att behandlas bl a

Överförs mark från samfällighet skall ersättning i pengar eller annat vederlag utgå för marken endast om yrkande framställts under förrättningen eller om det finns anledning antaga att fastighets andel i marken har ett ej obetydligt värde. Om värdet av andel understiger 25:- kronor kommer detta att betraktas såsom obetydligt.

Som sakägare kallas Ni till sammanträdet.

Om Ni vid förrättningen företräds av ombud skall ombudet ha skriftlig fullmakt (se nedan eller bifogad blankett). Företrädare för bolag, förening e d skall ha registreringsbevis eller protokollsutdrag.

Uteblir sökanden från det första förrättnings-sammanträde till vilket han kallats, skall ansökningen anses återkallad, om inte sökanden anmält laga förfall eller det är uppenbart att han vidhåller ansökningen (4 kap 32 § fastighetsbildningslagen).

Enligt uppdrag

Anne Pajula

Anne Pajula

FULLMAKT (får inte avskiljas från kallelsen)

Fullmakt för

att vara ombud vid förrättningen (avser även rätt att underteckna överenskommelser o d). Ombudet har rätt att sätta annan i sitt ställe. (Stryk det som inte gäller).

Ort och datum

Malmö d. 8/5 -73

Namnteckning(arna)

[Signature]

Namnteckningen(arna) behöver inte bevitnas

Norrtälje lantmäteridistrikt
Stora Brogatan 10 A
761 00 NORRTÄLJE
Telefon 0176-12715

INKÖM TILL
JURIDISKA BYRÅN
9 MAJ 1973

1973-04-04

AB1 400/69

Förrättningslantmätare

Olof Dahlqvist

Vreta 2:6, 1/4

58

Lilian Rudholm
Sörensgatan 10
416 79 GÖTEBORG

Förrättning

Fastighetsreglering rörande mark samfällad för Åkerö, Nyby, Stortorp och Västanvik skifteslag i Rådmansö socken av Norrtälje kommun och Stockholms län och fastighetsbestämning mot Vreta 2:6 och Åkerö 1:8 och 1:22.

Sammanträde hålls

datum | klockan | plats

14 maj 1973 10,00 Klubbhuset, Västanvik, Rådmansö

Vid sammanträdet kommer att behandlas bl a

Överförs mark från samfällighet skall ersättning i pengar eller annat vederlag utgå för marken endast om yrkande framställts under förrättningen eller om det finns anledning antaga att fastighets andel i marken har ett ej obetydligt värde. Om värdet av andel understiger 25:- kronor kommer detta att betraktas såsom obetydligt.

Som sakägare kallas Ni till sammanträdet.

Om Ni vid förrättningen företräds av ombud skall ombudet ha skriftlig fullmakt (se nedan eller bifogad blankett). Företrädare för bolag, förening e d skall ha registreringsbevis eller protokollsutdrag.

Uteblir sökanden från det första förrättningsammanträde till vilket han kallas, skall ansökningsen anses återkallad, om inte sökanden anmält laga förfall eller det är uppenbart att han vidhåller ansökningsen (4 kap 32 § fastighetsbildningslagen).

Enligt uppdrag

Anne Pajula

Anne Pajula

FULLMAKT (får inte avskiljas från kallelsen)

Fullmakt för

Larsen Per Alvarsson

att vara ombud vid förrättningen (avser även rätt att underteckna överenskommelser o d). Ombudet har rätt att sätta annan i sitt ställe. (Stryk det som inte gäller).

Ort och datum

Åbygd d 8/5 - 73

Namnteckning(ary)

Lilian Rudholm

Namnteckningen(arna) behöver inte bevitnas

Norrtälje lantmäteridistrikt
Stora Brogatan 10 A
761 00 NORRTÄLJE
Telefon 0176-12715

117

1973-04-04

AB1 400/69

Vreta 2:6, 1/4

59

Förrättningslantmätare

Olof Dahlgvist

Marianne Westerberg
Ålgrytevägen 208
127 02 SKÄRHOLMEN
3j

Förrättning

Fastighetsreglering rörande mark samfällad för Åkerö, Nyby, Stortorp och Västanvik skifteslag i Rådmansö socken av Norrtälje kommun och Stockholms län och fastighetsbestämning mot Vreta 2:6 och Åkerö 1:8 och 1:22.

Sammanträde hålls

datum	klockan	plats
14 maj 1973	10.00	Klubbhuset, Västanvik, Rådmansö

Vid sammanträdet kommer att behandlas bl a

Överförs mark från samfällighet skall ersättning i pengar eller annat vederlag utgå för marken endast om yrkande framställts under förrättningen eller om det finns anledning antaga att fastighets andel i marken har ett ej obetydligt värde. Om värdet av andel understiger 25:- kronor kommer detta att betraktas såsom obetydligt.

Som sakägare kallas Ni till sammanträdet.

Om Ni vid förrättningen företräds av ombud skall ombudet ha skriftlig fullmakt (se nedan eller bifogad blankett). Företrädare för bolag, förening e d skall ha registreringsbevis eller protokollsutdrag.

Utöblir sökanden från det första förrättningsammanträde till vilket han kallats, skall ansökningen anses återkallad, om inte sökanden anmält laga förfall eller det är uppenbart att han vidhåller ansökningen (4 kap 32 § fastighetsbildningslagen).

Enligt uppdrag

Anne Pajula

Anne Pajula

FULLMAKT (får inte avskiljas från kallelsen)

Fullmakt för *Lantmätare Per Alvarsson LRF*

att vara ombud vid förrättningen (avser även rätt att underteckna överenskommelser o d). Ombudet har rätt att sätta annan i sitt ställe. (Stryk det som inte gäller).

Ort och datum *Skärholmen den 9 maj 1973*

Namnteckning(ar)

Marianne Westerberg

Adjunkt
MARIANNE WESTERBERG
Ålgrytevägen 208
127 31 SKÄRHOLMEN
Tel. 08 / 97 27 79

Namnteckningen(arna) behöver inte bevitnas

Norrtälje lantmäteridistrikt
Stora Brogatan 10 A
761 00 NORRTÄLJE
Telefon 0176-127 15

1973-04-04

AB1 400/69

Vreta 2:6, 1/4

60

Förrättningslantmätare

Inger Wreth-Moberg
Herdegatan 4
217 74 MALMÖ

Olof Dahlqvist

Förrättning

Fastighetsreglering rörande mark samfällad för Åkerö, Nyby, Stortorp och Västanvik skifteslag i Rådmansö socken av Norrtälje kommun och Stockholms län och fastighetsbestämning mot Vreta 2:6 och Åkerö 1:8 och 1:22.

Sammanträde hålls

datum | klockan | plats

14 maj 1973 10.00 Klubbhuset, Västanvik, Rådmansö

Vid sammanträdet kommer att behandlas bl a

Överförs mark från samfällighet skall ersättning i pengar eller annat vederlag utgå för marken endast om yrkande framställts under förrättningen eller om det finns anledning antaga att fastighets andel i marken har ett ej obetydligt värde. Om värdet av andel understiger 25:- kronor kommer detta att betraktas såsom obetydligt.

Som sakägare kallas Ni till sammanträdet.

Om Ni vid förrättningen företräds av ombud skall ombudet ha skriftlig fullmakt (se nedan eller bifogad blankett). Företrädare för bolag, förening e d skall ha registreringsbevis eller protokollsutdrag.

Uteblir sökanden från det första förrättningssammanträde till vilket han kallats, skall ansökningen anses återkallad, om inte sökanden anmält laga förfall eller det är uppenbart att han vidhåller ansökningen (4 kap 32 § fastighetsbildningslagen).

Enligt uppdrag

Anne Pajula

Anne Pajula

FULLMAKT (får inte avskiljas från kallelsen)

Fullmakt för

att vara ombud vid förrättningen (avser även rätt att underteckna överenskommelser o d). Ombudet har rätt att sätta annan i sitt ställe. (Stryk det som inte gäller).

Ort och datum

Malmö 8.5.73

Namnsteckning(ar)

Inger Wreth-Moberg

Namnsteckning(arna) behöver inte bevitnas

Norrtälje lantmäteridistrikt
Stora Brogatan 10 A 2
761 00 NORRTÄLJE
Telefon 0176-12715

1973-04-04

AB1 400/69

Åkerö 15:2

45

Förrättningslantmätare

Fred Grannt
Vällingbyvägen 60
162 21 VÄLLINGBY

Olof Dahlqvist

Förrättning

Fastighetsreglering rörande mark samfällid för Åkerö, Nyby, Stortorp och Västanvik skifteslag i Rådmansö socken av Norrtälje kommun och Stockholms län och fastighetsbestämning mot Vreta 2:6 och Åkerö 1:8 och 1:22.

Sammanträde hålls

datum	klockan	plats
-------	---------	-------

14 maj 1973	10.00	Klubbhuset, Västanvik, Rådmansö
-------------	-------	---------------------------------

Vid sammanträdet kommer att behandlas bl a

Överförs mark från samfällighet skall ersättning i pengar eller annat vederlag utgå för marken endast om yrkande framställt under förrättningen eller om det finns anledning antaga att fastighets andel i marken har ett ej obetydligt värde. Om värdet av andel understiger 25:- kronor kommer detta att betraktas såsom obetydligt.

Som sakägare kallas Ni till sammanträdet.

Om Ni vid förrättningen företräds av ombud skall ombudet ha skriftlig fullmakt (se nedan eller bifogad blankett). Företrädare för bolag, förening e d skall ha registreringsbevis eller protokollsutdrag.

Uteblir sökanden från det första förrättningssammanträde till vilket han kallats, skall ansöknigen anses återkallad, om inte sökanden anmält laga förfall eller det är uppenbart att han vidhåller ansöknigen (4 kap 32 § fastighetsbildningslagen).

Enligt uppdrag

Anne Pajula

Anne Pajula

FULLMAKT (får inte avskiljas från kallelsen)

Fullmakt för

Tills Stengqvist

att vara ombud vid förrättningen (avser även rätt att underteckna överenskommelser o d). Ombudet har rätt att sätta annan i sitt ställe. (Stryk det som inte gäller).

Ort och datum

Vällingby den 14.5.1973

Namnteckning(ar)

Fred Grannt

Namnteckningen(arna) behöver inte bevittnes

123

Dnr (8)

Arbetsområde (3)

400/69

Råd

Åtgärdstyper		Berörda fastigheter		Registerområde	
kl		samf mark och Åkerö 9:1		Rådmansö	
Kommunkod (4) 0188		Kommunnamn (20) Norrtälje		Sökande Gränges, Sture Forsberg	
Åtgärdstyper, kod 14		Ink datum (6) 69-10-13			
<input type="checkbox"/> Flera sökande					

Aktbilaga	Datum	Vidtagen åtgärd eller inkommen handling ¹	Anmärkningar
KA		Förrättningskarta <input checked="" type="checkbox"/> Upprättad / KA1, KA2 <input type="checkbox"/> Inte upprättad	
BE1, 3		Beskrivning <input checked="" type="checkbox"/> Fastighetsrättslig beskrivning i särskild aktbilaga (BE) <input type="checkbox"/> Fastighetsrättslig beskrivning på förrättningskartan (KA)	
BE2		<input checked="" type="checkbox"/> Teknisk beskrivning i särskild aktbilaga (BE) <input type="checkbox"/> Teknisk beskrivning på förrättningskartan (KA)	
A		Ansökan	
B	73-01-17	Sakägareförteckning	
C	"	Delgivningsförteckning	
D	73-04-06	Sakägareförteckning	
E	"	Delgivningsförteckning	
PR 1	73-02-09	Smått prot.	
1-2		Fullmakter	
3		Registreringsbevis	
4-20		Fullmakter	
PR2	73-05-14	Nämmande. Protokoll	
	73-05-17	Byggnadsn. ordl + stadspark under- rättade omr avslutande / slutligt omr.	
PR3	73-05-22	Nämmande. Protokoll. Förrätt- ningen avslutas.	

¹ Protokoll biläggs som aktbilagor PR 1, PR 2 osv i kronologisk ordning

