


LANTMÄTERIET




Teknisk beskrivning:

Pkt	N	E	Markering
714	6624981.67	201228.21	Rör i mark, ny
715	6624999.47	201177.52	Rör i mark, ny
716	6625005.13	201139.24	Rör i mark, ny
717	6625002.06	201098.45	Rör i mark, ny
718	6624946.98	201099.41	Rör i mark, ny
719	6624952.41	201130.16	Rör i mark, ny
720	6624948.41	201162.67	Rör i mark, ny
721	6624951.63	201202.45	Rör i mark, ny

Framställt genom: Nymätning och kopiering från registerkarta
 Koordinatvärdet: lute 25 mm, Yt-re 30 mm
 Koordinatssystem: SWEREF 99 18 00
 Mätmetod: Satellitmätning NRTK-tjänst

- Teckenförklaring:**
- - - - - Fastighetsgräns
 - - - - - Ny Fastighetsgräns
 - - - - - Ny Gemensamhetsanläggning
 - Rättighet
 - Fastighetsbeteckning
 - Ny Fastighetsbeteckning
 - o Gränspunkt
 - o Ny Gränspunkt
 - 12.34 - Mätangivelse
 - [Symbol] Bostadshus
 - [Symbol] Uthus
 - [Symbol] Väg
 - [Symbol] Upplysningstext
 - [Symbol] Ägosalag

EJ SKALENLIG KARTA



Karta
 Datum: 2010-02-22
 Ärende: Avstyckning från NÄNNINGE 5:8
 Kommun: Norrtälje
 Län: Stockholm
 Aktilaga: KA
 Ärendenr: AB083330
 Orig.format: A3L
 Fastighetsrättslig beskrivning, se aktbilaga BE.
 Nya fastigheter: NÄNNINGE 5:13, 5:14 och 5:15
 Nya gränser: 714-715-720-721-714,
 715-716-719-720, 716-717,718-719

Else-Marie Larsen
 Förrättningslantmätare



Akt nr:
0188-09/173

AU\$0188-09/173

Upprättade år 2010	Ärendenummer AB083330
Ärende Avstyckning berörande Nänninge 5:8 samt anläggningsåtgärd	
Kommun Norrtälje	
Län Stockholm	

Till akten hör

1 band

...³⁶... numrerade sidor

-- inneliggande kartor

1 andra kartor

NORRTÄLJE

0188-09/173

A3L

Beskrivning

2010-02-22
Ärendenummer
AB083330
Förrättningslantmätare
Else-Marie Larsen

Förrättningen är registrerad
Registreringsdatum

2010-03-03

Else-Marie Larsen

Ärende Avstyckning berörande Nänninge 5:8 samt anläggningsåtgärd
Kommun: Norrtälje Län: Stockholm

Åtgärdsordning i
förrättningen

- Avstyckning
- Anläggningsåtgärd
- Överenskommelse enligt 43 § anläggningslagen

*Beteckning för nybildad fastighet/samfällighet/
gemensamhetsanläggning är preliminär och gäller först
sedan förrättningen registrerats i fastighetsregistret.*

NÄNNINGE 5:8

Karl Erik Robert Etteborn, lagfaren ägare

Avstyckning	Avstår till Nänninge 5:13	1911 m ²
	Avstår till Nänninge 5:14	1895 m ²
	Avstår till Nänninge 5:15	1982 m ²

Nytt servitut: 0188-09/173.1

Ändamål: Väg

Rätt att använda ett 4 meter brett område för
utfart från fastighetsgränsen i norr fram till
gemensamhetsanläggningen ga:1 (väg).

Rättigheten blir rättsligt lokaliserad där vägen
byggs.

Till förmån för: Nänninge 5:13

Belastar: Nänninge 5:8

Nytt servitut: 0188-09/173.2

Ändamål: Väg

Rätt att använda ett 4 meter brett område för
utfart från fastighetsgränsen i norr fram till
gemensamhetsanläggningen ga:1 (väg).

Rättigheten blir lokaliserad där vägen byggs.

Till förmån för: Nänninge 5:14

Belastar: Nänninge 5:8

Anläggningsåtgärd **Nytt servitut: 0188-09/173.3**
 Ändamål: Utrymme
 Till förmån för: Nänninge ga:7
 Belastar: Nänninge 5:8

NÄNNINGE 5:13, ny fastighet

Karl Erik Robert Etteborn, lagfaren ägare

Avstyckning Erhåller från Nänninge 5:8 1911 m²
 Areal enligt fastighetsregistret efter
 förrättningen 1911 m²

Överenskommelse enligt 43 § AL **Andel i gemensamhetsanläggning**

Erhåller andelstal i Nänninge ga:1 1
 Andelstal i Nänninge ga:1 efter förrättningen 1
 Fastigheten inträder i
 gemensamhetsanläggningen

Förvaltare: Nänninge vägförening

Nytt servitut: 0188-09/173.A

Ändamål: Väg

Rätt att använda ett 4 meter brett område för
 utfart från fastighetsgränsen i norr fram till
 gemensamhetsanläggningen ga:1 (väg).
 Rättigheten blir rättsligt lokaliserad där vägen
 byggs.

Till förmån för: Nänninge 5:13

Belastar: Nänninge 5:8

Anläggningsåtgärd **Andel i gemensamhetsanläggning**
 Andelstal i Nänninge ga:7 efter förrättningen 1
Belastas ej av: IM1-80/18057, 91/17078, 06/3668

NÄNNINGE 5:14, ny fastighet

Karl Erik Robert Etteborn, lagfaren ägare

Avstyckning Erhåller från Nänninge 5:8 1895 m²
 Areal enligt fastighetsregistret efter
 förrättningen 1895 m²

Överenskommelse enligt 43 § AL **Andel i gemensamhetsanläggning**

Erhåller andelstal i Nänninge ga:1 1
 Andelstal i Nänninge ga:1 efter förrättningen 1

Fastigheten inträder i
gemensamhetsanläggningen

Förvaltare: Nénninge vägförening

Nytt servitut: 0188-09/173.2

Ändamål: Väg

Rätt att använda ett 4 meter brett område för
utfart från fastighetsgränsen i norr fram till
gemensamhetsanläggningen ga:1 (väg).

Rättigheten blir lokaliserad där vägen byggs.

Till förmån för: Nénninge 5:14

Belastar: Nénninge 5:8

Anläggningsåtgärd	Andel i gemensamhetsanläggning	
	Andelstal i Nénninge ga:7 efter förrättningen	1
	<i>Belastas ej av: IM1-80/18057, 91/17078, 06/3668</i>	

NÄNNINGE 5:15, ny fastighet

Karl Erik Robert Etteborn, lagfaren ägare

Avstyckning	Erhåller från Nénninge 5:8	1982 m ²
	Areal enligt fastighetsregistret efter förrättningen	1982 m ²

Överenskommelse enligt 43 § AL	Andel i gemensamhetsanläggning	
	Erhåller andelstal i Nénninge ga:1	1
	Andelstal i Nénninge ga:1 efter förrättningen	1
	Fastigheten inträder i gemensamhetsanläggningen	
	Förvaltare: Nénninge vägförening	
Anläggningsåtgärd	Andel i gemensamhetsanläggning	
	Andelstal i Nénninge ga:7 efter förrättningen	1
	<i>Belastas ej av: IM1-80/18057, 91/17078, 06/3668</i>	

**NÄNNINGE GA:7, ny
gemensamhetsanläggning**

Anläggningsåtgärd **Gemensamhetsanläggningens ändamål, läge
storlek mm**

Gemensamhetsanläggningen ska inrättas och
bestå av:

Infiltrationsanläggning med tillbehör samt
avloppsledningar.

Anläggningens läge område a och b, se karta
aktilaga KA.

Infiltrationsanläggningen skall ligga inom
område a.

Avloppsledningen är gemensam från
infiltrationsanläggningen inom angivet
område b tills den grenar sig till resp. fastighet.

Deltagande fastigheter

Nänninge 5:13, Nänninge 5:14, Nänninge 5:15

Fastigheterna utgör en samfällighet för
anläggningens utförande och drift.

Upplåtet utrymme

För anläggningen upplåtes utrymme på
fastigheten Nänninge 5:8.

Nänninge 5:8 är enbart belastad. (Nytt servitut:
0188-09/173.3).

Till förmån för: Anläggningssamfälligheten (de
deltagande fastigheterna).

Tidpunkt för utförande

Anläggningen ska vara utförd senast 5 år efter
det att anläggningsbeslutet vunnit laga kraft.

Andelstal:

Kostnaderna för anläggningens utförande och drift ska fördelas mellan deltagande fastigheter enligt följande:

Fastighet	Andelstal
Närninge 5:13	1
Närninge 5:14	1
Närninge 5:15	1
Summa andelstal:	3

Uppllysning:

För att andelstal skall kunna ändras krävs en överenskommelse som godkänns av Lantmäterimyndigheten eller att frågan omprövas vid ny förrättning

Else-Marie Larsen
Else-Marie Larsen

Protokoll

2010-02-22

Ärendenummer
AB083330Förrättningslantmätare
Else-Marie Larsen

Ärende Avstyckning berörande Nänninge 5:8 samt anläggningsåtgärd

Kommun: Norrtälje

Län: Stockholm

Handläggning Utan sammanträde.

Sökande och
sakägare

Fastighet	Ägare	Anmärkning
Nänninge 5:8, lagfaren ägare Blivande Nänninge 5:13-15, lagfaren ägare	Karl Erik Robert Etteborn	Sökande

Yrkande

Se ansökan aktbilaga A.

Underhand har sökanden yrkat att utfartsservitut bildas för blivande Nänninge 5:13-14

Redogörelse

Genom avstyckning nybildas tre obebyggda bostadsfastigheter.

Nänninge 5:8 är en bebyggd jord/skogsbruksfastighet.

Fastigheterna är lämpliga för sina ändamål.

För området finns ingen detaljplan.

Förhandsbesked för nybyggnation har beviljats, se aktbilaga MM.

De nya fastigheterna ansluts till Nänninge vägförening (Nänninge ga:1) som förvaltar angränsande utfartsväg.

Servitut för utfartsväg för blivande Nänninge 5:13-14 bildas för anslutning till gemensamhetsanläggning Nänninge ga:1.

Gemensamhetsanläggning bildas för infiltrationsanläggning med tillhörande ledning för de nya lotterna på stamfastigheten.

Avstyckningen är väsentligen utan betydelse för fordringshavare och övriga rättsägare.

Inrättande av gemensamhetsanläggningarna uppfyller villkoren i anläggningslagen (5-8, 10-12§ AL).

Fastighets-
bildningsbeslut

Fastighetsbildning ska ske enligt karta och beskrivning, se aktbilagor KA och BE.

Nybildad fastighet ska inte belastas av oinskriven fordran med förmånsrätt i styckningsfastigheten.

Nybildad fastighet ska inte belastas av inteckningarna i stamfastigheten.

Anläggningsbeslut Gemensamhetsanläggning ska inrättas enligt karta och beskrivning, se aktbilagor KA och BE.

Godkännande av överenskommelse enl. 43 § AL Överenskommelse om inträde i gemensamhetsanläggning har godkänts, se aktbilaga ÖK.

Tillträdesbeslut Tillträde till det för gemensamhetsanläggningen upplåtta utrymmet ska ske när anläggningsbildningsbeslutet har vunnit laga kraft.

Ersättningsbeslut Någon ersättning ska inte betalas.

Beslut fördelning av förrättningskostnad Förrättningskostnaden ska betalas av Karl Erik Robert Etteborn, Blåtjärnsvägen 11, 441 95 ALINGSÅS.

Aktmottagare Karl Erik Robert Etteborn.

Avslutningsbeslut Förrättningen avslutas.

Överklagande Den som är missnöjd med Lantmäterimyndighetens beslut eller åtgärder kan överklaga dessa genom att lämna eller skicka en skrivelse till:

Lantmäterimyndigheten
Box 47700
117 94 STOCKHOLM

Fastighetsdomstolen behandlar sedan överklagandet.

Skrivelsen måste ha kommit in till Lantmäterimyndigheten inom fyra veckor från avslutningsdagen, d.v.s. senast den 22 mars 2010.

Kommer skrivelsen in för sent kan överklagandet inte behandlas.

Ange att ni överklagar och vilket beslut eller vilken åtgärd ni överklagar. Anteckna förrättningens ärendenummer AB083330 och redogör för vad ni anser ska ändras och varför.

Vid protokollet



Else-Marie Larsen

Lantmäteriet


1 (2)
Akobilaga A

Ink. 2008-11-07

Dnr. AB083330

Ansökan

Jag/vi ansöker om följande lantmäteriförrättning:

Kommun	Norrtälje
Berörd fastighet	Nenninge 5:8
Önskad åtgärd	<input checked="" type="checkbox"/> Avstyckning <input checked="" type="checkbox"/> <i>Styckningslotten ska befrias från inteckningar</i> <input type="checkbox"/> Fastighetsreglering <input type="checkbox"/> Fastighetsbestämning <input type="checkbox"/> Sammanläggning <input type="checkbox"/> Klyvning <input checked="" type="checkbox"/> Anläggningsförrättning <input type="checkbox"/> Ledningsförrättning <input type="checkbox"/> <i>Tredimensionell (3-D) fastighetsbildning</i> <input type="checkbox"/> <i>Frigörande av fastighetstillbehör</i> <input type="checkbox"/> <i>Sammanträde för att bilda samfällighetsförening</i> <input type="checkbox"/> Övrigt:
Beskrivning av önskad åtgärd	Avstyckning av 3 tomter enligt bifogade handlingar, samt bildande av gemensamhetsanläggning för avlopp.
Området ska användas till	<input checked="" type="checkbox"/> Helårsbostad <input type="checkbox"/> Fritidsbostad <input type="checkbox"/> Jord- och skogsbruk <input type="checkbox"/> Industri <input type="checkbox"/> Annat:
Handlingar som bifogas	<input checked="" type="checkbox"/> Bygglov/förhandsbesked <input type="checkbox"/> Registreringsbevis <input type="checkbox"/> Förvärvstillstånd <input type="checkbox"/> Köpeavtal/Gåvoavtal etc <input checked="" type="checkbox"/> Kartskiss <input type="checkbox"/> Övrigt:
Förrättningskostnader	Kostnaderna för förrättningen ska betalas av: Robert Etteborn
Aktmottagare	Kopia av de slutliga förrättningshandlingarna (akten) ska skickas till: Robert Etteborn
Värdeintyg	<input type="checkbox"/> Jag vill att Lantmäteriet dessutom upprättar värdeintyg för lagfart, som ska betalas av:
Sökande	
Datum 20081105 	Datum
Namnunderskrift Namnförtydligande: Robert Etteborn	Namnunderskrift Namnförtydligande:
Datum	Datum
Namnunderskrift Namnförtydligande:	Namnunderskrift Namnförtydligande:

Var god vänd!

Här fyller ni i uppgifter om alla fastigheter och sakägare som berörs av förrättningen.
Det kan vara fastighetsägare, köpare, nyttjanderättshavare och servitutshavare.

Fastighet			
Nynäsbarn Nenninge 5:8			
Namn			Personnummer
Robert Etteborn			510527-3550
Adress			
Nenninge Gård, PL 1886, 761 94 Norrtelje			
Tfn bostad	Tfn dagtid	Mobilnummer	Fax
	0176-420 28	0708-87 59 96	
E-post			
robert.etteborn@3mail.se			
Fastighet			
Namn			Personnummer
Adress			
Tfn bostad	Tfn dagtid	Mobilnummer	Fax
E-post			
Fastighet			
Namn			Personnummer
Adress			
Tfn bostad	Tfn dagtid	Mobilnummer	Fax
E-post			
Fastighet			
Namn			Personnummer
Adress			
Tfn bostad	Tfn dagtid	Mobilnummer	Fax
E-post			
Fastighet			
Namn			Personnummer
Adress			
Tfn bostad	Tfn dagtid	Mobilnummer	Fax
E-post			

Bygg- och miljönämnden

2008-02-01

Etterborn Robert
Nenninge Gård Pl 1886
761 94 NORRTÄLJE

C 136/08

Dnr: LOV 07/2306-1

Beslutsfattare: Mats Viktorsson

Del av Nänninge 5:8 i Rådmansö församling - förhandsbesked för
uppförande av tre enbostadshus.

Underlag för beslutTjänsteskrivelse 2008-01-31
Ansökningshandlingar**Beslut**

Förhandsbesked beviljat för tre enbostadshus.

Villkor

- Byggnader ska placeras och utformas på ett sätt som är lämpligt med hänsyn till landskapsbilden och till natur- och kulturvärdena på platsen,
- Detta besked medför inte rätt att påbörja byggprojektet. Bygglov får sökas i vanlig ordning. Tillståndet är bindande vid prövning av ansökan om bygglov som görs inom två år från dagen för beslutet.
- Det åvilar sökanden att själv undersöka om eventuell förekomst av markradon.
- Ansökan om utförande av avloppsanläggning ska lämnas in i god tid innan anläggningsarbetena påbörjas (tillstånd till avloppsanläggning krävs)
- Avloppsanläggningen ska placeras i form av gemensamhetsanläggning i enlighet med inlämnat förslag daterat 2007-12-19.

Upplysningar

Detta beslut kan överklagas, se bilaga

Var god bifoga kopia av detta beslut vid ansökan om bygglov.

Avgift

17700 kronor. Faktura skickas separat.

Lantmäteriet
Ink. 2008 -11- 07
Dnr: AB 083330

Justerare

Justerare

Utdragsbestyrkande

Bygg- och miljönämnden

2008-02-01

Lantmäteriet

Ink 2009-07-06

Dnr AB083330

Exp till:

Robert Etterborn, bilaga Hur man överklagar.

Ägare till Nänninge 7:3, 7:2, Mikael Andersson, bilaga Hur man överklagar + delgivn.kvitto

Ägare till Nänninge 1:75, A Holm, bilaga Hur man överklagar + delg.kv

Ägare till Nänninge 1:75, S Holm, bilaga Hur man överklagar + delg.kv

Ägare till Nänninge 1:68, E Hansson, bilaga Hur man överklagar + delg.kv

74

Justerare

Justerare

Utdragsbestyrkande

Bygg- och miljönämnden

Beslutsdatum
2008-02-01Etterborn Robert
Nenninge Gård P1 1886
761 94 NORRTÄLJE

Lantmäteriet
Ink 2009-07-06
Dnr AB083330

C 136/08

Dnr: LOV 07/2306-1

Beslutsfattare: Mats Viktorsson

Del av Nänninge 5:8 i Rådmansö församling - förhandsbesked för
uppförande av tre enbostadshus.

Underlag för beslutTjänsteskrivelse 2008-01-31
Ansökningshandlingar**Beslut**

Förhandsbesked beviljat för tre enbostadshus.

Villkor

- Byggnader ska placeras och utformas på ett sätt som är lämpligt med hänsyn till landskapsbilden och till natur- och kulturvärdena på platsen,
- Detta besked medför inte rätt att påbörja byggprojektet. Bygglov får sökas i vanlig ordning. Tillståndet är bindande vid prövning av ansökan om bygglov som görs inom två år från dagen för beslutet.
- Det åvilar sökanden att själv undersöka om eventuell förekomst av markradon.
- Ansökan om utförande av avloppsanläggning ska lämnas in i god tid innan anläggningsarbetena påbörjas (tillstånd till avloppsanläggning krävs)
- Avloppsanläggningen ska placeras i form av gemensamhetsanläggning i enlighet med inlämnat förslag daterat 2007-12-19.

Upplysningar

Detta beslut kan överklagas, se bilaga

Var god bifoga kopia av detta beslut vid ansökan om bygglov.

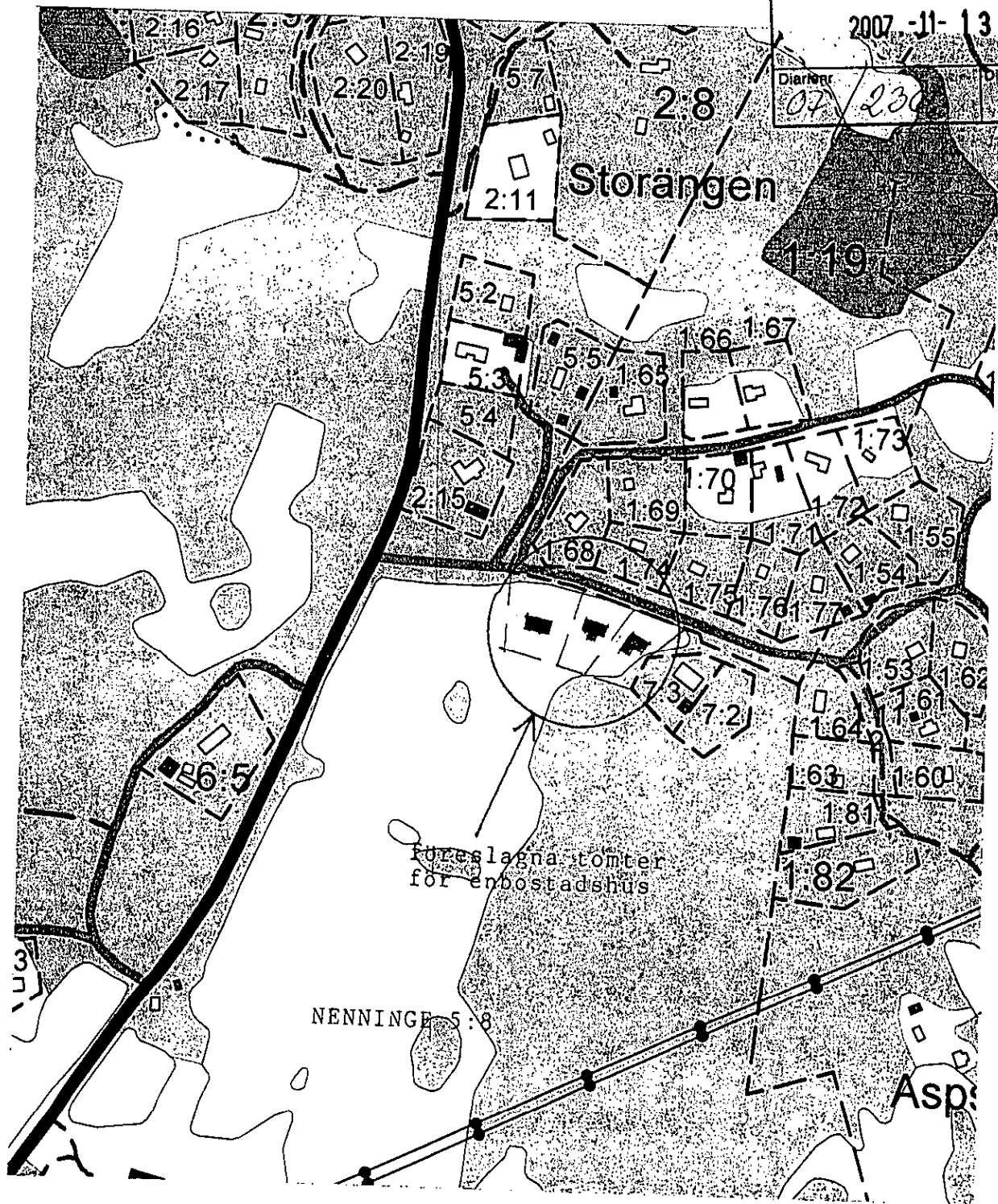
Avgift

17700 kronor. Faktura skickas separat.

Justerare

Justerare

Utdragsbestyrkande



Undertecknad fastighetsägare till Neninge 5:8 inkommer härmed med förhandförfrågan om avstyckning av tre tomter i enlighet med ovan kartskiss

Tillhör bygg- och miljönämndens i Norrtälje beslut Neninge 5:8, Norrtälje kommun

Kartskiss skala 1:4000
2007-11-10

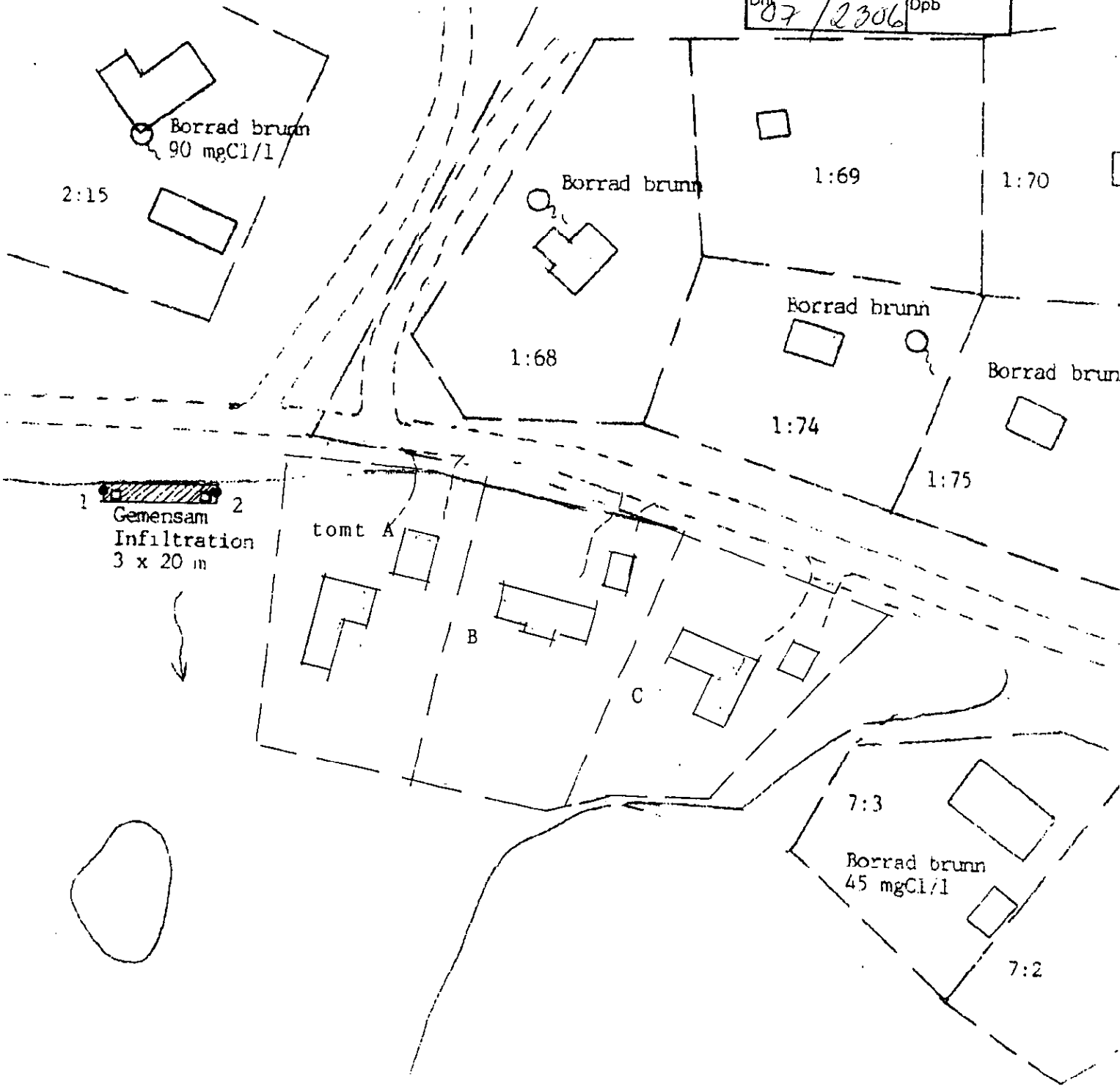
Lantmäteriet
Ink. 2008-11-07
Dnr: A15083330

08-02-01 00136

23

Akrbilaga ~~AE~~
MM

NORRTÄLJE KOMMUN	
BYGG- OCH MILJÖNÄMNDEN	
2008 -01- 03	
Dnr 07/2306	Dpb



Nenninge 5:8, Norrtälje kommun

Reviderad planskiss

skal 1:1000

SONDERINGAR/PROVGROPAR • □

1-2. 0,45 stenig matjord, 1,0 GrSa (Δ)

Norrtälje/Vätö 2008-01-03

Tillhör Bygg- och Miljönämndens i
Norrtälje beslut

Ark SAR/MSA Olle Burman

Lantmäteriet
Ink. 2008-11-07
Dnr: A15683330

08-02-01 00136

Lantmäteriet	
Ink	2009-09-10
Dnr	AB093330

Överenskommelse om andel i gemensamhetsanläggning

2009-08-03

Ärendenummer
AB083330Förrättningslantmätare
Else-Marie Larsen**Fastigheter (1)**

Blivande Nänninge 5:13-15

Norrtälje kommun

**Gemensamhets-
anläggning (2)**

Nenninge vägförening

**Samfällighets-
förening (3)**

Nänninge ga:1

Nytt andelstal

Fastighet	Andelstal	
Nänninge 5:13	1,0	1,0
Nänninge 5:14	1,0	1,0
Nänninge 5:15	1,0	1,0

Ersättning (4)

Ägaren till blivande Nänninge 5:13-15 skall betala 5.000 kronor per fastighet, totalt 15.000 kronor till Nenninge vägförening för inträde.

Ersättningen skall betalas inom tre månader efter det att Lantmäterimyndighetens beslut registrerats.

Giltighet

Ändringen gäller från den dag då Lantmäterimyndighetens beslut förts in i fastighetsregistret.



**Lantmäteri-
kostnader**

Kostnaderna för prövningen av denna överenskommelse skall betalas av: Ägaren till Nänninge 5:8, Robert Etterborn, Blåtjärnsvägen 11, 441 95 ALINGSÅS.

Aktmottagare

Kopia av de slutliga förrättningshandlingarna (akten) skall skickas till: Robert Etterborn och Nenninge vägförening.

Underskrifter (5)

Datum:	Datum:
Underskrift:	Underskrift:
För Nänninge 5:13-15 Robert Etterborn Jenny Bay Etterborn eul. full makit.	Namnförtydligande:
Datum: 20090908	Datum: 2009-09-09
Underskrift: 	Underskrift: 
För samfällighetsförening: Gösta Patzelt, Ordförande	För samfällighetsförening: Kurt Berg, Vice ordförande

Lantmäteri-
myndighetens
beslut

Överenskommelsen godkänns

Datum

Else-Marie Larsen

Lantmäteri-
myndighetens
registrering (6)

Uppgifterna har förts in i fastighetsregistret

Datum

Else-Marie Larsen

Förklaringar, se sista sidan.

se ^u ÖK 2

Lantmäteriet
Ink 2009-09-10
Dnr AB083330

Sida 1 (2)
Aktbilaga OK

2

Överenskommelse om andel i gemensamhetsanläggning

2009-08-03

Ärendenummer
AB083330

Förrättningslantmätare
Else-Marie Larsen

Lantmäteriet
Ink 2009-09-14
Dnr

Fastigheter (1)

Blivande Nänninge 5:13-15

Norrtälje kommun

Gemensamhets-
anläggning (2)

Nänninge vägförening

Samfällighets-
förening (3)

Nänninge ga:1

Nytt andelstal

Fastighet	Andelstal	
Nänninge 5:13	1,0	1,0
Nänninge 5:14	1,0	1,0
Nänninge 5:15	1,0	1,0

Ersättning (4)

Ägaren till blivande Nänninge 5:13-15 skall betala 5.000 kronor per fastighet, totalt 15.000 kronor till Nänninge vägförening för inträde.

Ersättningen skall betalas inom tre månader efter det att Lantmäterimyndighetens beslut registrerats.

Giltighet

Ändringen gäller från den dag då Lantmäterimyndighetens beslut förts in i fastighetsregistret.




Lantmäterikostnader

Kostnaderna för prövningen av denna överenskommelse skall betalas av: Ägaren till Nänninge 5:8, Robert Etterborn, Blåtjärnsvägen 11, 441 95 ALINGSÅS.

Aktmottagare

Kopia av de slutliga förrättningshandlingarna (akten) skall skickas till: Robert Etterborn och Nänninge vägförening.

Underskrifter (5)

Datum: 090911	Datum:
Underskrift: 	Underskrift:
För Nänninge 5:13-15 Robert Etteborn Jenny Bay Etteborn eul. fullmakt.	Namnförtydligande:
Datum: 20090908	Datum: 2009-09-09
Underskrift: 	Underskrift: 
För samfällighetsförening: Gösta Patzelt, Ordförande	För samfällighetsförening: Kurt Berg, Vice ordförande

Lantmäteri-
myndighetens
beslut

Överenskommelsen godkänns

2010-02-22

Datum


Else-Marie Larsen
Lantmäteri-
myndighetens
registrering (6)

Uppgifterna har förts in i fastighetsregistret

2010-03-03

Datum


Else-Marie Larsen

Förklaringar, se sista sidan.

Dagboksblad

Ärendenummer
AB083330

Ärende Avstyckning berörande Nänninge 5:8 samt anläggningsåtgärd

Kommun: Norrtälje

Län: Stockholm

Aktbilaga	Datum	Anteckning	Signatur
A	2008-11-07	Ansökan 2008-11-05 och kartskisser inkom.	VB
X MM	2008-11-07	Bygg- och miljönämndens delegationsbeslut 2008-02-01, C 136/08, sid. 1 (2), om förhandsbesked för uppförande av tre enbostadshus på del av Nänninge 5:8	VB
2	2008-11-07	Länsstyrelsens beslut 2008-10-20, 4032-08-17833, 4032-08-21052, sid. 1 (5), ang. överklagande av BMNs beslut avseende Nänninge 5:8 - Länsstyrelsen avslår överklagandena	VB
3	2008-11-10	Bekräftelse av ansökan har skickats till Robert Etteborn	VB
	081128	Samtal med sök förhand- leeskedet överklagat i en länsrätten. Advokatar. Pris ca 50'. Avst ent git ingiftra sieu.	
4	090706	Brev samt kopior av läns- rätens beslut	Ch
5	081128	Beslut by hst	
	090727	Tin FABN för samråd	Ch
	- u -	Sämt för mätning	Ch
	090803	Samtal med ort G. Platzert om inbäde i gat1 Nettringe väg för. Luddel 0,3	Ch

DNR AB.....08330.....

Datum	Anteckning	Aktbilaga	Signatur
090803	Ök ent 43§ översänd din väg för: s. ordf.		Ch
090803	Samtal med söls dotter ang byggande av egen väg. De skall vara med i väg.		Ch
090818	Fullmakt för Jenny Bay Efteborn an företrädare Efteborn lag. äg.	6	utgått 10-03-04 / Ch
090910	Ök ent 43§ AL ink. från Nemmye väg för.	OK1	Ch
- " -	Sändes ut i original din söls för påtecken		Ch
09-09-14	Ök ent 43§ AL ink fr söls	OK2	
10-02-18	Ink fr söls per mail överklagande hänsatt, kammar-rätt o. regeringsrätten	7-9	utgått 10-03-04 Ch
- " -	Mail din söls ang bild av serv. för utfact din ga väg		Ch
100222	Kollegiegranskning		WA
100222	Förr avslutas. Protokoll	PE	
- " -	Beskrivning	BE	
- " -	Karta	KA	
- " -	Underr om beslut din söls PN, hst (KA+PR+BE+ godle)		Ch

